GR® 653D

Aire d'Adhésion du Parc National des Écrins - Avançon

Eglise de Saint-Crépin (CDRP05)

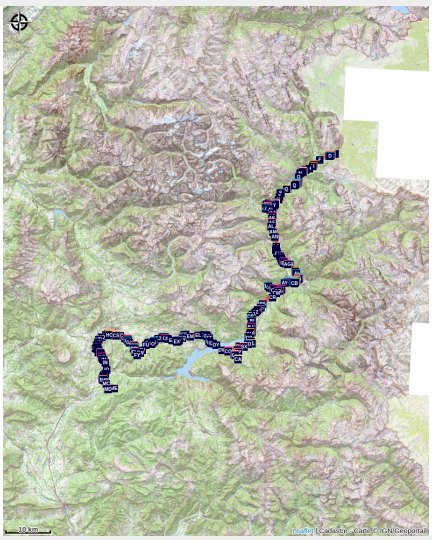

La Durance comme fil conducteur de cette belle itinérance

Partant de Montgenèvre dans les Hautes-Alpes, la voie Domitienne est la voie traditionnelle des jacquets italiens depuis le Moyen-âge. Elle permet en effet de gagner Arles, où débute la via Tolosana, l'un des quatre grands chemins de Compostelle.

Infos pratiques

Pratique : Pédestre

Durée : 12 jours

Longueur : 173.5 km

Difficulté : Moyen

Type : Itinérance

Thèmes : Archéologie et histoire, Architecture, Géologie

Itinéraire

Départ : Clavière
Arrivée : Venterol
Balisage : GR
Communes : 1. Avançon
2. Baratier
3. Briançon
4. Champcella
5. Châteauroux-les-Alpes
6. Châteauvieux
7. Chorges
8. Crots
9. Embrun
10. Eygliers
11. Freissinières
12. Gap
13. La Bâtie-Vieille
14. L'Argentière-la-Bessée
15. Les Vigneaux
16. Lettret
17. Mont-Dauphin
18. Montgardin
19. Montgenèvre
20. Prunières
21. Rambaud
22. Réotier
23. Saint-Apollinaire
24. Saint-Clément-sur-Durance
25. Saint-Crépin
26. Saint-Étienne-le-Laus
27. Saint-Martin-de-Queyrières
28. Savines-le-Lac
29. Tallard
30. Val-des-Prés
31. Venterol
32. Villar-Saint-Pancrace

Profil altimétrique

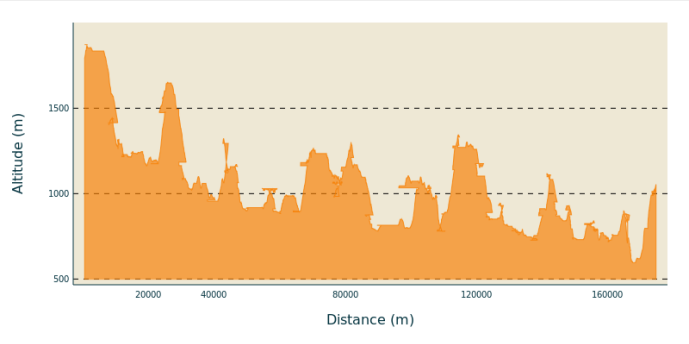

Altitude min 0 m Altitude max 0 m

Cet itinéraire permet de découvrir tout d’abord le Pays du Briançonnais, en commençant à Montgenèvre, station située à 1850 m. Avec la Durance comme fil conducteur, le GR 653D se poursuit à Mondauphin, l’héritage de Vauban.

Le GR® descend progressivement plus au Sud du département, vers l’Embrunais, en côtoyant d’imposants sommets à plus de 3000 mètres. Après un passage à Boscodon et sa fameuse abbaye du XIIème siècle, l’itinéraire se dirige bien plus au sud, à Notre Dame du Laus puis à Gap, chef-lieu des Hautes-Alpes.

Découvrez ensuite le haut pays provençal, bien plus au Sud des Hautes-Alpes, qui quitte Tallard pour se diriger vers Sisteron dans les Alpes-de-Haute-Provence.

Le chemin passe par des lieux appartenant au patrimoine régional. Il fournit le « chaînon manquant » en France, entre la Via Tolosana, d'Arles à Compostelle, par Toulouse et le Somport, et la Via Francigena, de Canterbury à Rome, par Plaisance et Lucques.

Étapes :

1. Etape 1 : Clavière - Villar-St-Pancrace
   14.3 km / 210 m D+ / 4 h 30
2. Etape 2 : Villar-Saint-Pancrace - L'Argentière-la-Bessée
   20.7 km / 650 m D+ / 6 h 30
3. Etape 3 : L'Argentière-la-Bessée - Eygliers
   20.1 km / 668 m D+ / 6 h
4. Etape 4 : Eygliers - Châteauroux-les-Alpes
   21.5 km / 540 m D+ / 7 h
5. Etape 5 : Châteauroux-les-Alpes - Boscodon
   23.0 km / 761 m D+ / 6 h
6. Etape 6 : Boscodon - Chorges
   26.0 km / 723 m D+ / 7 h
7. Etape 7 : Chorges - Notre-Dame-du-Laus
   14.9 km / 291 m D+ / 5 h
8. Etape 8 : Notre-Dame-du-Laus - Gap
   10.4 km / 302 m D+ / 3 h 30
9. Etape 9 : Gap - Venterol
   24.1 km / 926 m D+ / 8 h

Sur votre chemin…

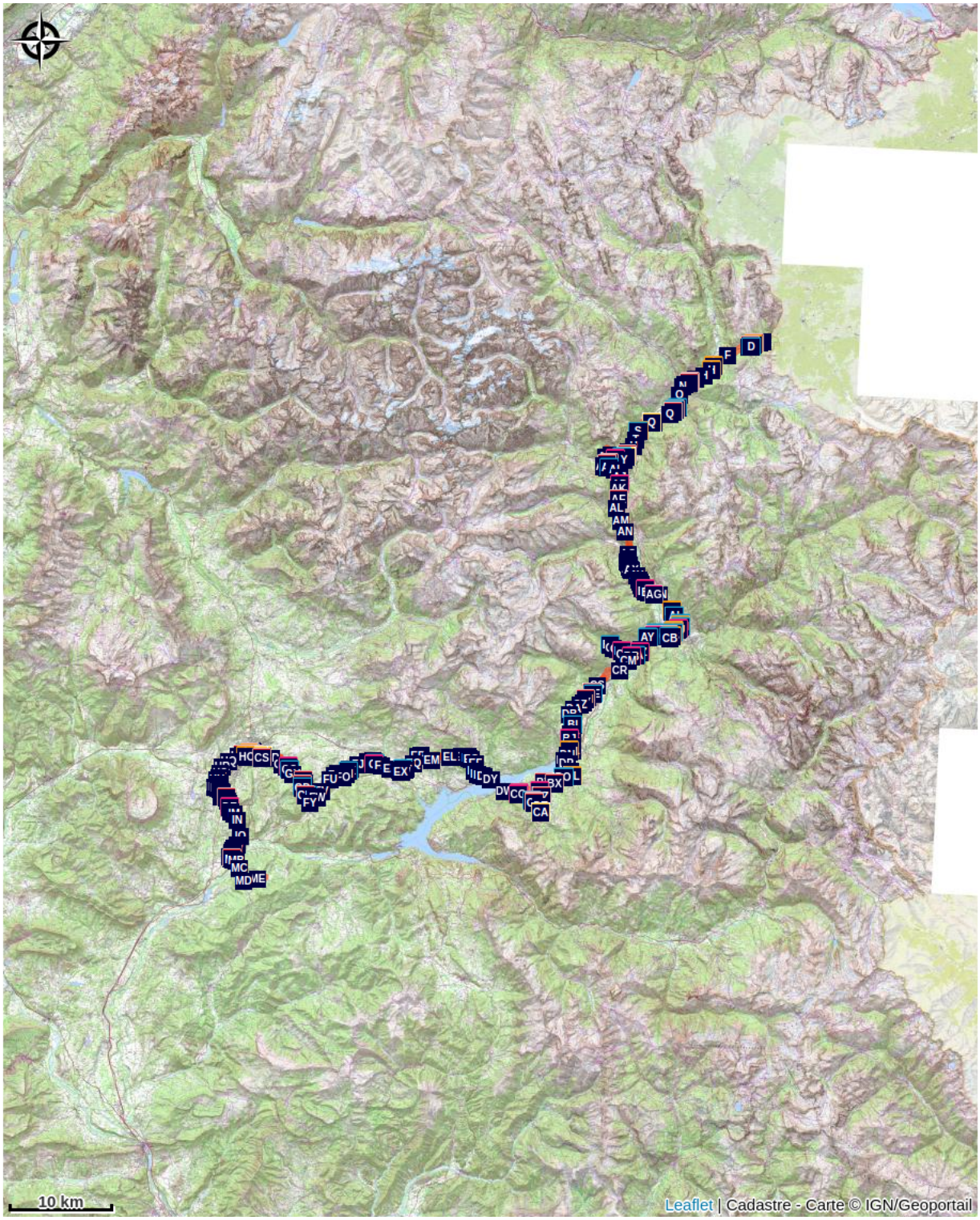

Stèle GR 653D (A)
Chapelle Sainte Anne (B)
Obélisque (C)
Fontaine (D)
Voie romaine (E)
Eglise St Maurice (F)
Ancien blockhaus (G)
Ancien abri militaire (H)
Pont d'Asfeld (I)
Les fortifications de Vauban (J)
Fontaine (K)
Eglise paroissiale de Villar-St-Pancrace (L)
Fontaine (M)
Fontaine (N)

Toutes les infos pratiques

⚠ Recommandations

- Prudence, l'itinéraire longe et traverse de multiples routes fréquentées. La saison idéale pour parcourir ce GR® se situe entre mai et octobre (verifier les secteurs en altitude, soumis à un fort enneigement : le Briançonnais, l'Embrunais...).
- *Les sentiers de Grande randonnée, GR® et GR Pays® sont des marques déposées ainsi que les marques de couleur blanc/rouge et jaune/rouge. Nul ne peut les utiliser sans autorisation de la FFRandonnée. Les tracés reproduits sur ce site sont des créations spécialement réalisées par le Comité Départemental de la Randonnée Pédestre des Hautes-Alpes. Leur reproduction est interdite sans autorisation expresse de la Fédération.*

Comment venir ?

Transports

- **Autocars RESALP** (ligne Briançon > Montgenèvre) : www.autocars-resalp.com, (ligne Oulx > Montgenèvre) : www.autocars-resalp.com
- **Navettes Linkbus** (ligne Turin > Caselle > Montgenèvre) : www.linkbus-alps.com
- **Navettes blanches** (ligne Marseille > Briançon et ligne régulière Briançon > Mongenèvre) : www.info-ler.fr
- **Gare SNCF de Briançon** (depuis Valence, Grenoble, Marseille ou par la ligne de nuit Paris-Briançon) : www.ter.sncf.com
- **Gare de Oulx TGV**, **Gare TGV Lyon St Exupéry** (+liaison avec les navettes Linkbus) : https://rail.cc/fr
- **Aéroports les plus proches :** Turin Caselle (1h20 de Montgenèvre), Milano Malpensa (2h45 de Montgenèvre), Marseille Marignane (3h15 de Montgenèvre)

Accès routier

- Depuis Grenoble (175 km), prendre la direction de Bourg-d'Oisans (passage au Col du Lautaret) et poursuivre vers Briançon ou bien prendre l'tinéraire qui passe par la Maurienne (via le tunnel du Fréjus, accès payant).
- Depuis Gap (100 km), suivre la N 94 direction Briançon puis aller en direction de l'Italie.

Parking conseillé

Parkings autour de la station de Mongenèvre. Renseignements sur: http://www.montgenevre.com

Lieux de renseignement

Comité Départemental de la Randonnée Pédestre des Hautes-Alpes
13 avenue du Maréchal Foch, 05000 GAP
Tel : 04 92 53 65 11
http://www.ffrandonnee05.net/

Sur votre chemin…

Stèle GR 653D (A)

Monument commémoratif de l’inauguration du chemin de Compostelle en 2007 à proximité de la chapelle Sainte Anne

Crédit photo : CDRP05

Chapelle Sainte Anne (B)

Situé à l'Est de Montgenèvre, à proximité du site de l'Obélisque et du torrent de la Rune, ce petit édifice a été rénové en 2003.

Crédit photo : CDRP05

Obélisque (C)

Obélisque célébrant Napoléon Ier en 4 langues : latin, français, italien et alpin-provençal. Il se situe à la sortie du village de Montgenèvre.
Montgenèvre est une célèbre station de sports d’hiver, historiquement lieu de passage depuis l’antiquité pour les marchands, pèlerins ainsi que pour les armées d’Hannibal.

Crédit photo : CDRP05

Fontaine (D)

Fontaine permettant de se rafraîchir en plein centre de Montgenèvre.

Crédit photo : CDRP05

Voie romaine (E)

Petite colonne marquant le passage de la voie romaine au col de Mongenèvre, le col le plus fréquenté des Alpes dans l'Antiquité.

Crédit photo : CDRP05

Eglise St Maurice (F)

Elle a été reconstruite au 18ème siècle après un incendie et la flèche du clocher a été restaurée en 2007. Le fanal (lanterne) accroché à son clocher en fait son originalité. Il servait de repère aux visiteurs qui franchissaient le col par mauvais temps.
Source : http://www.montgenevre.com
Crédit photo : CDRP05

Ancien blockhaus (G)

Passez à proximité d’un ancien poste militaire vers le lieu-dit "les Sagnes".
Crédit photo : CDRP05

Ancien abri militaire (H)

En chemin, passer au niveau d’une ancienne carrière, puis, près d’abris creusés dans la roche.
Crédit photo : CDRP05

Pont d'Asfeld (I)

Véritable ouvrage d'art, alliant prouesse technique et esthétique, ce pont a été construit afin d'assurer la liaison entre la ville haute et les forts situés sur la rive gauche de la Durance.
Source : http://www.ville-briancon.fr
Crédit photo : CDRP05

Les fortifications de Vauban (J)

Les fortifications de Vauban à Briançon sont inscrites depuis juillet 2008 sur la prestigieuse liste du Patrimoine mondial de l'humanité aux côtés de onze autres sites français regroupés au sein du Réseau des Sites Majeurs de Vauban.
Occupant une position stratégique à 1326 mètres d'altitude, la ville haute de Briançon, juchée sur un piton rocheux, s'impose comme un site unique de fortification de montagne. Enserrée dans des remparts projetés par Vauban, elle est, elle-même, couronnée par des forts d'altitude la rendant imprenable...
Cet ensemble, projeté par Vauban lors de ses passages à Briançon en 1692 et en 1700, fut réalisé pour améliorer la défense de la ville à la suite des incursions du duc de Savoie.
Source : http://www.ville-briancon.fr

Crédit photo : CDRP05

Fontaine (K)

En chemin, une fontaine en bois permet de se rafraîchir.

Crédit photo : CDRP05

Eglise paroissiale de Villar-St-Pancrace (L)

Dans la "rue de l'école", au coeur du vieux village traditionnel de Villard-Saint-Pancrace, se trouve une église paroissiale (XVI° siècle) et son clocher atypique, à balconnets de bois. Cette église possède également sur sa façade un beau cadran solaire avec la devise "vulnerant omnes ultima necat" (toutes blessent, la dernière tue).

Crédit photo : CDRP05

Fontaine (M)

Durant la traversée du vieux village de Villar-St-Pancrace, aux anciennes maisons typiques, profitez de cette agréable fontaine.

Crédit photo : CDRP05

Fontaine (N)

Dans "la rue principale du Bourg" de Villar-St-Pancrace, ne manquez pas cette belle fontaine en pierre qui vous rafraîchira.

Crédit photo : CDRP05