
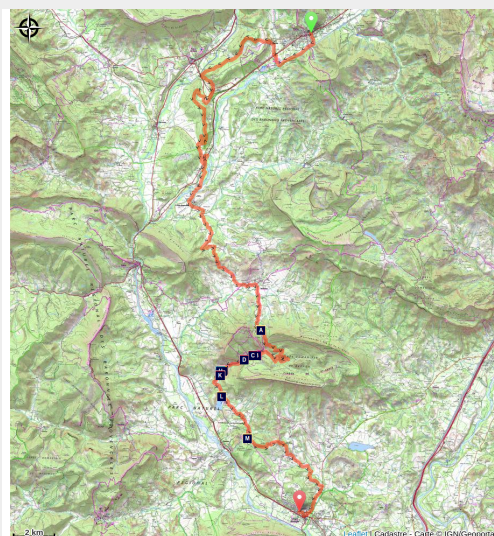


GTHA - Grande Traversée des Hautes-Alpes à VTT - [section Buëch]

CC Buëch-Dévoluy



GTHA Buëch Jubéo (Agence KROS / Remi Fabregue /ADDET05 HP)



Bienvenue sur la Grande Traversée des Hautes-Alpes à VTT ! La plus haute en altitude moyenne, la GTHA vous offrira, le long de ses 350km et ses 17 000 m D+, une variété incomparable de paysages et de sensations fortes sur des monotraces impressionnants, au cœur des Alpes et aux portes de la Provence.

Cette portion vous décrira la partie Buëch de la GTHA entre Veynes et Laragne-Montéglin (arrivée de la GTHA).

Segment Buëch de "la Grande Traversée des Hautes-Alpes à VTT"(GTHA).

Infos pratiques

Pratique : VTT

Durée : 6 h

Longueur : 51.2 km

Dénivelé positif : 1129 m

Difficulté : Difficile

Type : Traversée

Thèmes : Géologie, Point de vue

Itinéraire

Départ : Veynes

Arrivée : Laragne

Balisage : ➡ VTT

Communes : 1. Veynes

2. Aspres-sur-Buëch

3. Aspremont

4. Chabestan

5. La Bâtie-Montsaléon

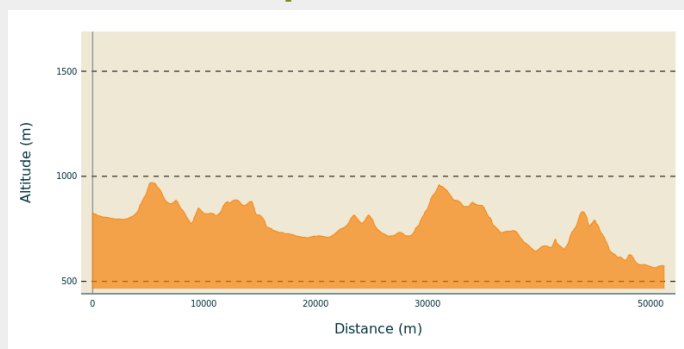
6. Savournon

7. Garde-Colombe

8. Laragne-Montéglin

9. Lazer

Profil altimétrique



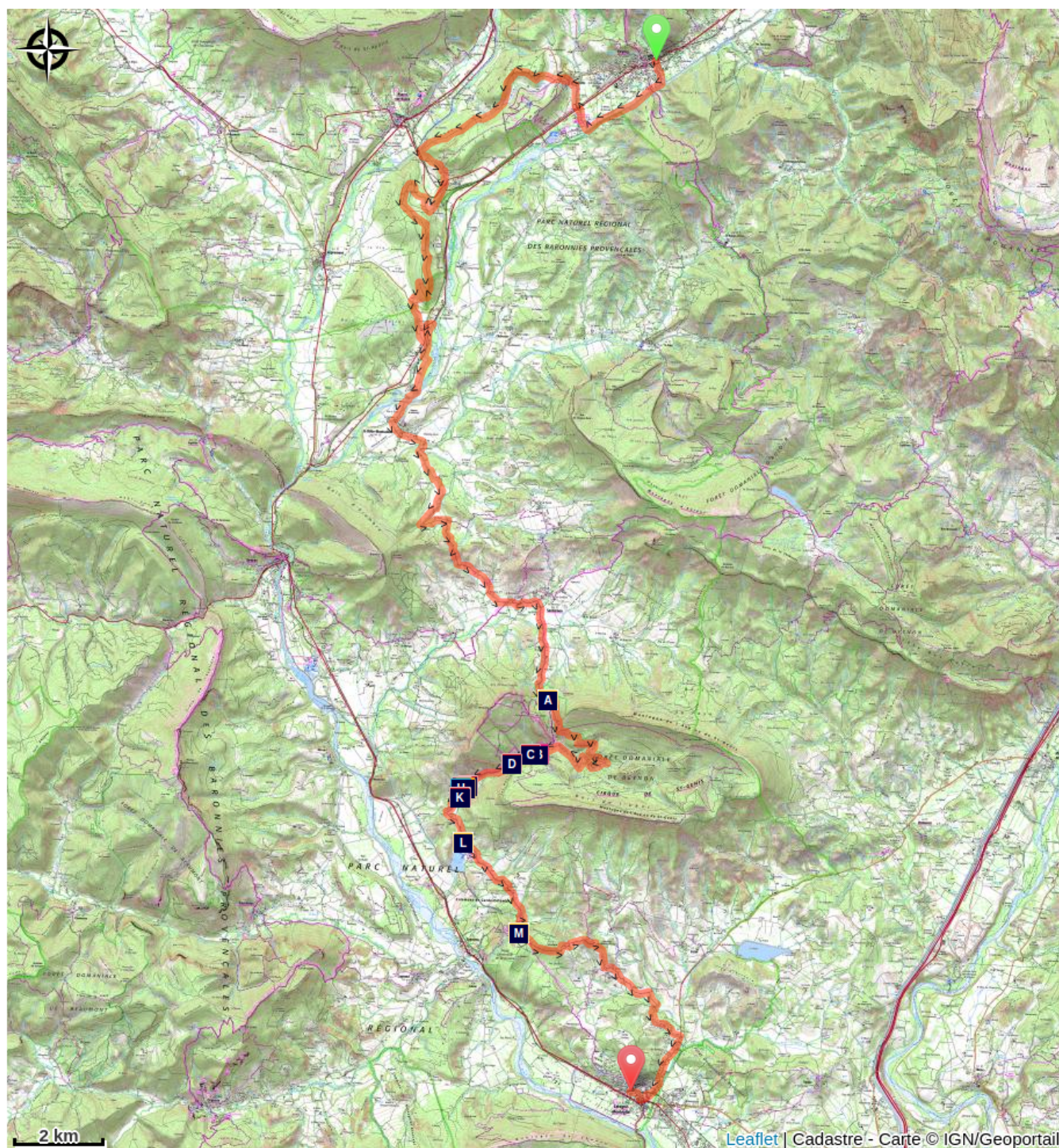
Altitude min 565 m Altitude max 970 m














A Veynes, cité cheminote, vous trouverez tous les services et un accueil vélo à l'Office de tourisme des Sources du Buëch. Profitez du plan d'eau pour vous rafraîchir où vous baigner.

Le départ depuis le plan d'eau est très beau avec une succession de petits singles techniques. La suite est plus facile jusqu'à Serres.

De Serres à Laragne vous profiterez de superbes portions techniques, dans les Gorges du Riou et au niveau du Vieil Eyguians avant de vous laisser glisser jusqu'à Laragne, terminus de votre Grande Traversée Haut-Alpine et pourquoi pas une continuation jusqu'à la mer en empruntant l'itinéraire des Chemins du Soleil.

Sur votre chemin...



- | | |
|---|--|
|  Aire de pique-nique avec fontaine (A) |  Point de vue sur les gorges (B) |
|  Tunnel (C) |  Pont en pierre (D) |
|  Matériel agricole : tarare (E) |  Village de Saint Genis (F) |
|  Matériel agricole (G) |  Fontaine et lavoir en pierre (H) |
|  Oratoire (I) |  Eglise de St-Genis (J) |
|  Cadran solaire (K) |  Plan d'eau du Riou (L) |
|  Parcours sportif (M) | |

Toutes les infos pratiques

Comment venir ?

Transports

Limitons les déplacements en voiture, pensons aux transports en commun et au covoiturage. Tous les transports en commun sur www.pacamobilite.fr

Lieux de renseignement

Office de tourisme Source du Buëch - bureau d'accueil de Veynes

Avenue Commandant Dumont, 05400
VEYNES

Tel : 04 92 57 27 43

<https://www.sources-du-buech.com/>




Sur votre chemin...



Aire de pique-nique avec fontaine (A)

Jolie aire de pique-nique bien ombragée, face au parking de Jubéo. Profitez en pour faire une agréable pause.

Crédit photo : L.P



Point de vue sur les gorges (B)

Profiter de ce sublime et sauvage panorama sur les gorges du Riou.

Crédit photo : L.P



Tunnel (C)

En chemin, passer par un tunnel de 20 mètres creusé dans la roche. Il surplombe les gorges du Riou.

Crédit photo : L.P



Pont en pierre (D)

Cette jolie petit arche en pierre à l'entrée des gorges du Riou invite à faire une pause au bord de l'eau.

Crédit photo : L.P



Matériel agricole : tarare (E)

Le tarare ou vanneuse est une machine utilisée lors du vannage.

Crédit photo : L.P



Village de Saint Genis (F)

Charmant village se trouvant à l'entrée des gorges du Riou. C'est le départ de nombreuses randonnées.

Ce village dénombrait 262 habitants en 1826 et en 2008, on en compte 57.

Crédit photo : L.P



Matériel agricole (G)

Du matériel agricole ancien est exposé à l'entrée du village de St-Genis (charrue, faucheuse).

Crédit photo : L.P



Fontaine et lavoir en pierre (H)

Faites une petite halte rafraichissante à la fontaine et au lavoir en pierre juste à l'entrée du village de St Genis.

Crédit photo : L.P



Oratoire (I)

Un banc et un oratoire se trouve juste à la sortie du village de Saint Genis. Ce lieu permet de faire une pause avec un très agréable point de vue sur les gorges du Riou.

Crédit photo : L.P



Eglise de St-Genis (J)

A l'entrée de Saint-Genis, l'église du village surplombe l'ensemble de la vallée. Profitez de la splendide vue sur le plan d'eau du Riou ainsi que sur la montagne de Chabre.

Cette église paroissiale fut construite au quartier Saint-Jaume en 1874.

Crédit photo : L.P



Cadran solaire (K)

Ne manquez pas le superbe cadran solaire sur le mur de la maison juste en face de l'église du village.

Crédit photo : L.P



Plan d'eau du Riou (L)

Lieu idéal pour la baignade. Ce plan d'eau donne accès à des plages sur pelouse ou graviers, des zones ombragées, des tables de pique-nique, des barbecues ainsi que des aires de loisirs.

Crédit photo : L.P



Parcours sportif (M)

A l'est d'Eyguians se trouve un parcours sportif et un parcours de santé avec plusieurs obstacles en forêt.

Crédit photo : CDRP05