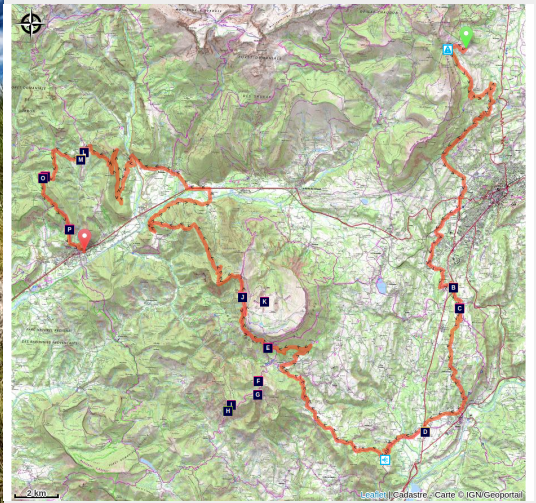


GTHA - Grande Traversée des Hautes-Alpes à VTT - [section Gapençais]

CA Gap-Tallard-Durance



GTHA Gapençais - entre Châteaufoux et Veynes (Agence KROS / Remi Fabregue /ADDET05 HP)



Bienvenue sur la Grande Traversée des Hautes-Alpes à VTT ! La plus haute en altitude moyenne, la GTHA vous offrira, le long de ses 350km et ses 17 000 m D+, une variété incomparable de paysages et de sensations fortes sur des monotraces impressionnants, au cœur des Alpes et aux portes de la Provence.

Cette portion vous décrira la partie gapençaise de la GTHA entre le col de Gleize et Montmaur.

Segment Gapençais de "la Grande Traversées des Hautes-Alpes à VTT"(GTHA).

Infos pratiques

Pratique : VTT

Durée : 9 h

Longueur : 91.2 km

Dénivelé positif : 2585 m

Difficulté : Difficile

Type : Traversée

Thèmes : Point de vue

Itinéraire

Départ : Col de Gleize

Arrivée : Veynes

Balisage : ➡ VTT

Communes : 1. Gap

2. Châteauneuf

3. Tallard

4. Fouillouse

5. La Saulce

6. Lardier-et-Valença

7. Sigoyer

8. Châteauneuf-d'Oze

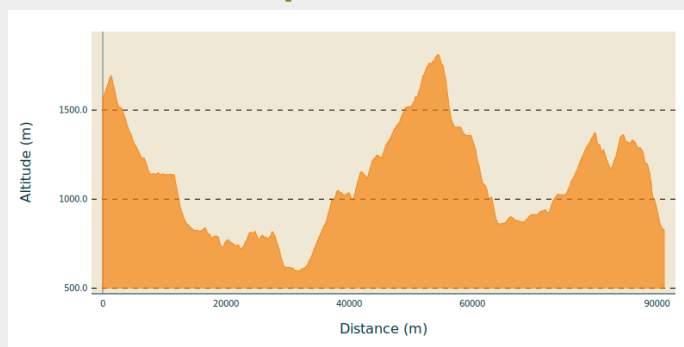
9. Manteyer

10. Montmaur

11. Furmeyer

12. Veynes

Profil altimétrique



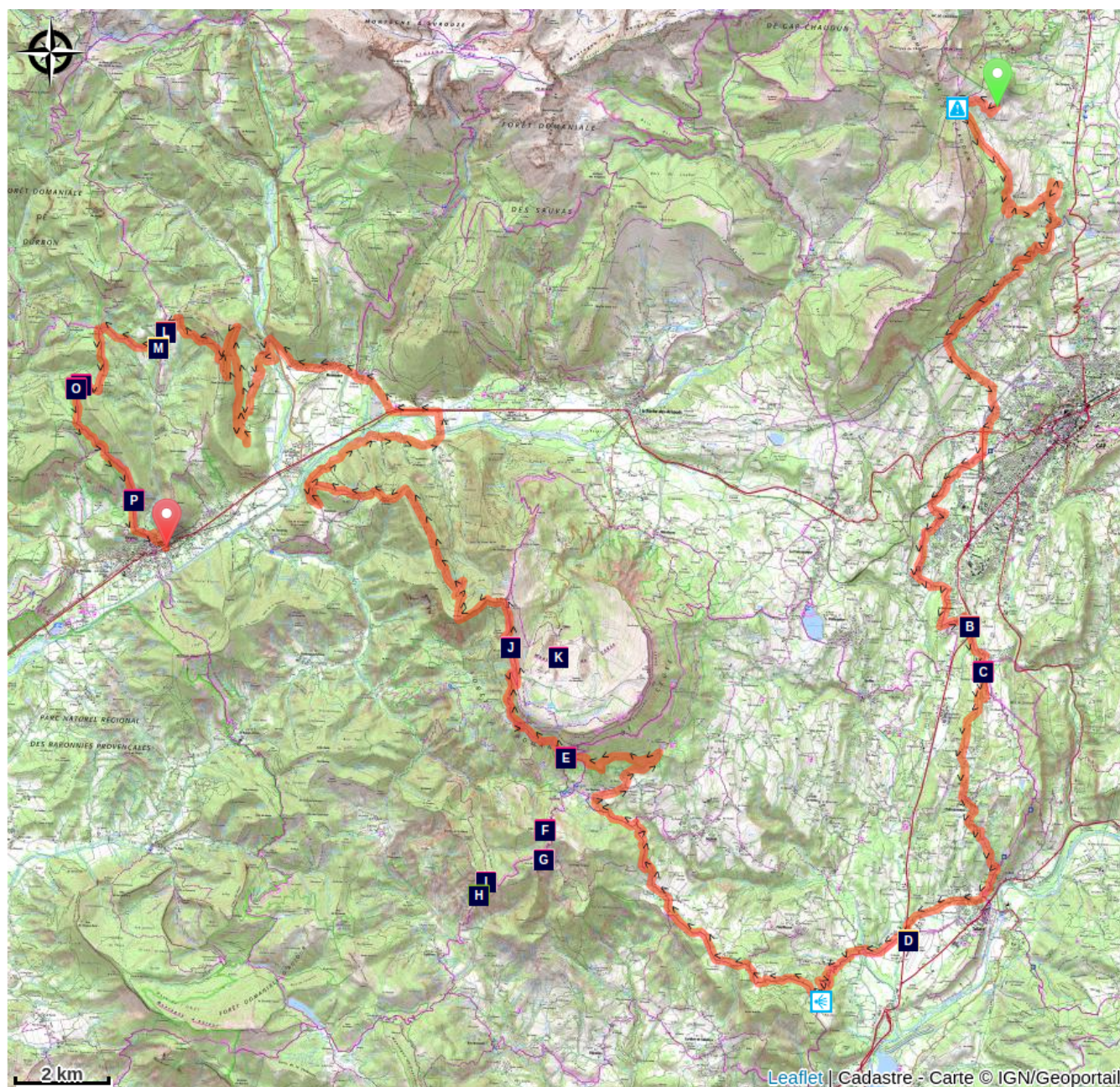
Altitude min 597 m Altitude max 1813 m








Depuis le col de Gleize, vous pouvez emprunter la portion par les Balcons sud de la GTHA, par le canal du gapençais au-dessus de la ville de Gap, via le domaine de Charance.








L'itinéraire rejoint Châteauneuf puis Tallard avant de prendre une longue ascension vers Céüse, montagne mondialement connue pour ses parois d'escalade.

Sur la ligne des crêtes, on finira sur un beau single, et une superbe descente avant de rejoindre le village de Montmaur. Vous grimpez ensuite vers le col de Pierrefeu pour rejoindre l'itinéraire commun de la GTHA qui vous mènera jusqu'à Veynes.

Sur votre chemin...



-  col de Gleize (A)
-  Point de vue sur Tallard et son château (C)
-  Point de vue sur la cascade (E)
-  Col de Bois Rien (G)
-  Col de la Baume (I)
-  Montagne de Céüse (K)
-  Parcours jeu du Buëch Dévoluy "Le peuple des arbres" (M)

-  Chapelle Saint-Jacques (B)
-  Aérodrome de Gap-Tallard (D)
-  Point de vue (F)
-  Arbre remarquable (H)
-  Barre rocheuse (J)
-  Chapelle de Glaise (L)
-  Point de vue (N)

Toutes les infos pratiques

Comment venir ?

Transports

Limitons les déplacements en voiture, pensons aux transports en commun et au covoiturage. Tous les transports en commun sur www.pacamobilite.fr

Lieux de renseignement

Office de tourisme de Gap tallard Vallées - bureau d'accueil de Gap

1, place Jean Marcellin, 05000 GAP

Tel : 04 92 52 56 56

<https://www.gap-tallard-vallees.fr>



Office de tourisme de Gap tallard Vallées - bureau d'accueil de Tallard

Place du Château, 05130 TALLARD

Tel : 04 92 54 04 29

<https://www.gap-tallard-vallees.fr>



Sur votre chemin...



col de Gleize (A)

Le col de Gleize, culminant à 1 696 mètres d'altitude, est situé dans le département des Hautes-Alpes, sur la commune de Gap, proche du col Bayard.

Toponymie

L'étymologie par le mot occitan gleisa ou gleiso, signifiant « église », ne peut pas être étayée par une quelconque présence même ancienne d'édifice religieux. Par contre ce Gleize, comme d'autres toponymes de la région, notamment le Glaizil, semble plutôt désigner un lieu où la décomposition des marnes ou schistes a produit une quantité notable d'argile, ou « terre glaise ».

Géographie

C'est une brèche dans la ligne de crêtes qui borde le massif du Dévoluy au sud-est, entre la montagne de Charance qui domine Gap et le pic de Gleize qui se trouve côté Champsaur.

On accède au col de Gleize depuis le col Bayard par une petite route en lacets qui, après avoir desservi quelques maisons isolées, grimpe à plus de 10 % jusqu'au col. Cette route est autorisée aux voitures jusqu'au col. Côté ouest, elle est prolongée par une route forestière qui passe successivement deux petits cols intermédiaires (col du Milieu et col de Chabanottes) avant de descendre en lacets jusqu'au fond du vallon de Chaudun.

Intérêt touristique

Le col de Gleize est un lieu de promenade très apprécié, où le pique-nique est possible à la belle saison, en plein vent côté est, sous les arbres (pins) côté ouest. Du col la vue est dégagée vers le haut-Champsaur et le bassin de Gap, de part et d'autre du plateau de Bayard.

Hors saison d'hiver, le col est accessible en voiture depuis la RN85 au col Bayard par une route étroite, sinueuse et de forte pente ; il est possible de garer au col.

Crédit photo : CDTE05



Chapelle Saint-Jacques (B)

La chapelle St Jacques a conservé toute son authenticité. A deux pas d'une fontaine, très bien ombragée, elle offre calme et repos aux randonneurs de passage.

Crédit photo : CDRP05



Point de vue sur Tallard et son château (C)

Profitez d'un superbe panorama depuis ce bout de sentier qui surplombe Tallard, son château et ses ruines.

Crédit photo : L.P



Aérodrome de Gap-Tallard (D)

Avec 330 jours de vol par an, 60 000 sauts en parachute et 45 000 atterrissages et décollages, l'aérodrome de Gap-Tallard est reconnu pour ses conditions aérologiques et sa météo clémente tout au long de l'année. De nombreux champions viennent s'entraîner ici pour des compétitions internationales.

Crédit photo : CDRP05



Point de vue sur la cascade (E)

Lors de la fonte des neiges ou après de fortes pluies, une cascade s'échappe des falaises de Céüse. Admirez ce beau spectacle.


Crédit photo : L.P



Point de vue (F)

Point de vue spectaculaire sur toute la vallée du Buech, Céüse et les Ecrins. L'occasion de faire une petite pause pour admirer ce fabuleux paysage.

Crédit photo : L.P



Col de Bois Rien (G)

Juste après le Col de Bois Rien, la splendide petite Céüse se dévoile sur la droite. Elle culmine à 1681 m d'altitude. Moins connue que son grand frère Céüse, la petite Céüse offre néanmoins un panoramama sur toute la vallée de la Durance et sur le Gapençais.

Crédit photo : CDRP05



Arbre remarquable (H)

En chemin, contournez un gros chêne centenaire juste avant de déboucher sur le Col de la Baume.

Crédit photo : CDRP05



Col de la Baume (I)

Le col de la Baume culmine à 1339 m. Il offre une vue dégagée sur la vallée et les marnes. En passant le col, vous changerez de versant et apercevrez bientôt la fameuse montagne de Céüse.

Crédit photo : CDRP05



Barre rocheuse (J)

Le sentier passe au milieu des blocs rocheux et sous la barre rocheuse l'instant d'une traversée. Profitez de ce paysage sauvage.

Crédit photo : CDRP05



Montagne de Céüse (K)

La montagne de Céüse, de forme presque circulaire, culmine à 2 016 m d'altitude au pic de Céüse, à l'est de la corniche. Céüse présente des falaises sur tout son rebord externe et le centre forme un entonnoir où se rejoignent les petits torrents de la Sapie et de Manteyer. C'est à la fois un site classé Natura 2000 abritant une station de ski et un haut lieu pour ses parois d'escalade.

Crédit photo : L.P



Chapelle de Glaise (L)

Cette chapelle édifiée en 1714 est consacrée à St Jacques, St Philippe et Ste Lucie. Elle fut rénovée en 1983 par les habitants de Glaise.

Crédit photo : CDRP05



Parcours jeu du Buëch Dévoluy "Le peuple des arbres" (M)

Il s'agit d'un jeu collaboratif pour rechercher des indices, décoder des énigmes...

Informations sur le site internet : **<https://www.sources-du-buech.com/en/les-circuits/les-parcours-jeu-du-buech-peuples-des-arbres--709230.html>**

Crédit photo : CDRP05



Point de vue (N)

Très beau point de vue sur le massif du Dévoluy et son imposant Pic de Bure. Des paysages intenses et contrastés, avec une très forte minéralité.

Crédit photo : CDRP05