

## Aux frontières du Champsaur (VTT n°8 noir)

CA Gap-Tallard-Durance - Gap



(Thomas Sicre)



*Très belle boucle empruntant le Canal de Charance, les forêts denses du col Bayard, et les sentiers de montagne autour du col de Gleize.*

### Infos pratiques

---

Pratique : VTT

---

Durée : 4 h 30

---

Longueur : 38.0 km

---

Dénivelé positif : 1066 m

---

Difficulté : Difficile

---

Type : Boucle

---

Thèmes : Col et sommet, Faune, Flore

# Itinéraire

**Départ** : Gap - Domaine de Charance

**Arrivée** : Gap - Domaine de Charance

**Balisage** : ➤ VTT

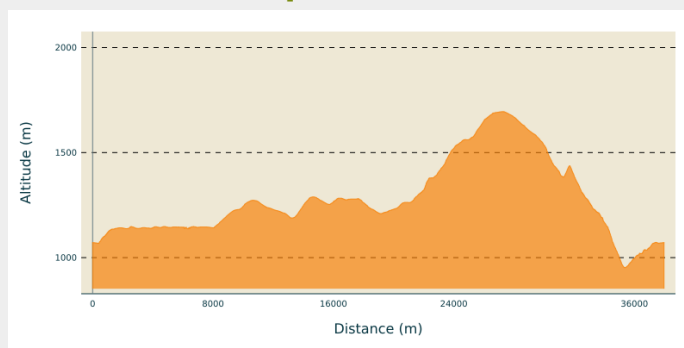
**Communes** : 1. Gap

2. Forest-Saint-Julien

3. Saint-Laurent-du-Cros

4. Laye

## Profil altimétrique



Altitude min 952 m Altitude max 1695 m

Pour les VTTAE n'estimez pas la difficulté du parcours qu'à partir de la distance et du dénivelé, ce parcours est noir car il est technique, descentes sur singles et passages exposés.

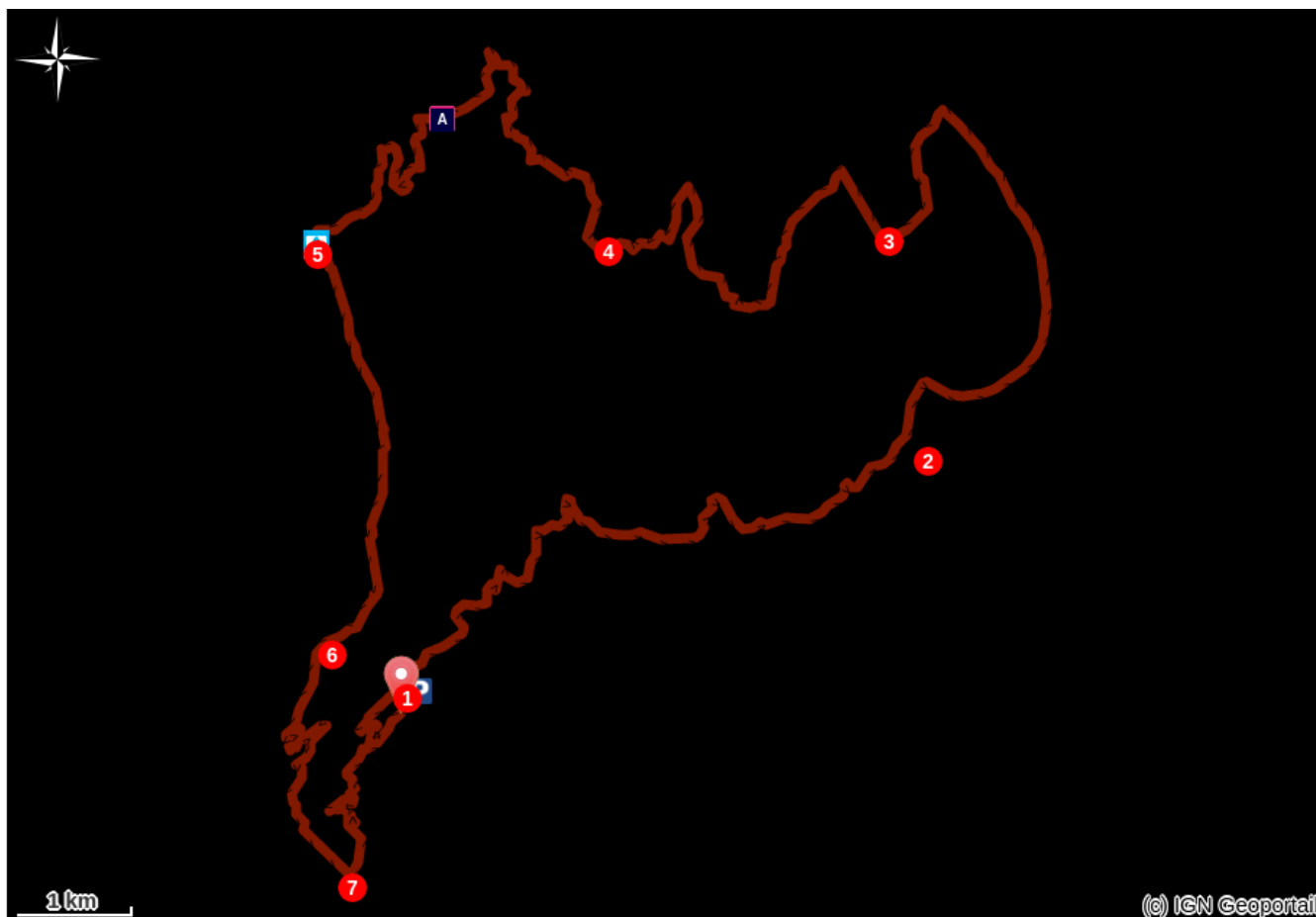
Un tour de VTT typé montagne. La montée vers le col de Gleize est soutenue ! Les efforts seront récompensés avec la descente sur un sentier en balcon caillouteux technique puis sur un sentier en terre roulant par la suite!



1. Longer le canal offre un bon échauffement pour la suite !
2. Le sentier surplombe la réserve des Jausauds. La montée suivante débouche au col de Manse.
3. Le bois de Saint Laurent regorge de sentiers en terres. Suivre le balisage pour ne pas se perdre !
4. 🚧 traverser la RN 85. Soyez prudents ! La montée qui suit est longue et soutenue jusqu'au col de Gleize  
🌲💧 (point d'eau 100m en dessous du col. Eau non surveillée).
5. Du col de Gleize, une longue descente commence. D'abord sur une bonne piste roulante, puis sur un sentier à flanc (🚧 quelques passages techniques).
6. Attention, le Domaine de Charance est très fréquenté par les randonneurs. Surveiller son allure.
7. Courte remontée sur une bonne piste jusqu'au chateau de Charance.

Cartes IGN: Gap n°3338 ET et Champsaur/Vieux Chaillol/Parc national des Ecrins 3437 OT

Balisage: VTT - FFC

# Sur votre chemin...



 Vue sur le Champsaur (A)  
 col de Gleize (C)

 Vue sur le bocage (B)

# Toutes les infos pratiques

## Comment venir ?

### Transports

- Limitons les déplacements, pensons aux transports en commun et au covoiturage : [www.sudmobilite.fr](http://www.sudmobilite.fr)
- **Bus urbains l'agglo en bus** : [www.gap-tallard-durance.fr](http://www.gap-tallard-durance.fr)
- **Liaisons SNCF** au départ de la gare de Gap : [www.ter.sncf.com](http://www.ter.sncf.com)

### Accès routier

Depuis Gap, prendre la route de Veynes. Au rond point du sénateur, prendre la direction du Domaine de Charance et rejoindre le parking du même nom.

### Parking conseillé

Parking du domaine de Charance

## Lieux de renseignement

### Office de tourisme de Gap tallard Vallées - bureau d'accueil de Gap

1, place Jean Marcellin, 05000 GAP

Tel : 04 92 52 56 56

<https://www.gap-tallard-vallees.fr>



# Sur votre chemin...

---



## Vue sur le Champsaur (A)

Profitez d'une trouée entre les arbres pour admirer la vue sur le bocage et la chaîne des Ecrins

Crédit photo : CDTE05

---



## Vue sur le bocage (B)

Le passage au col de Gleize vaut le détour, avec une superbe vue sur tout le Champsaur ! Il est le départ de nombreuses autres randonnées très jolies, à pied comme à cheval (notamment vers le cirque de Chaudun, un endroit très sauvage !).

Crédit photo : CDTE05



## 🚩 col de Gleize (C)

Le col de Gleize, culminant à 1 696 mètres d'altitude, est situé dans le département des Hautes-Alpes, sur la commune de Gap, proche du col Bayard.

### Toponymie

L'étymologie par le mot occitan gleisa ou gleiso, signifiant « église », ne peut pas être étayée par une quelconque présence même ancienne d'édifice religieux. Par contre ce Gleize, comme d'autres toponymes de la région, notamment le Glaizil, semble plutôt désigner un lieu où la décomposition des marnes ou schistes a produit une quantité notable d'argile, ou « terre glaise ».

### Géographie

C'est une brèche dans la ligne de crêtes qui borde le massif du Dévoluy au sud-est, entre la montagne de Charance qui domine Gap et le pic de Gleize qui se trouve côté Champsaur.

On accède au col de Gleize depuis le col Bayard par une petite route en lacets qui, après avoir desservi quelques maisons isolées, grimpe à plus de 10 % jusqu'au col. Cette route est autorisée aux voitures jusqu'au col. Côté ouest, elle est prolongée par une route forestière qui passe successivement deux petits cols intermédiaires (col du Milieu et col de Chabanottes) avant de descendre en lacets jusqu'au fond du vallon de Chaudun.

### Intérêt touristique

Le col de Gleize est un lieu de promenade très apprécié, où le pique-nique est possible à la belle saison, en plein vent côté est, sous les arbres (pins) côté ouest. Du col la vue est dégagée vers le haut-Champsaur et le bassin de Gap, de part et d'autre du plateau de Bayard.

Hors saison d'hiver, le col est accessible en voiture depuis la RN85 au col Bayard par une route étroite, sinueuse et de forte pente ; il est possible de garer au col.

Crédit photo : CDTE05