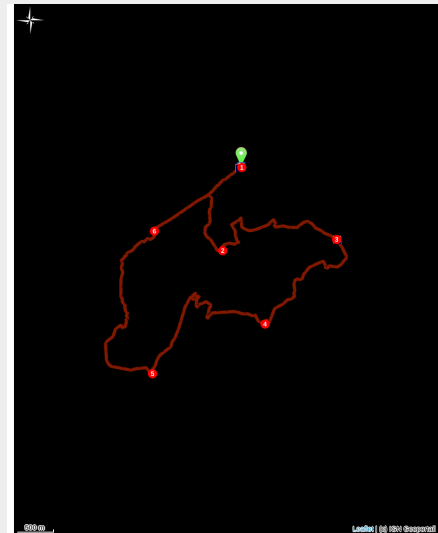


Hermitage (VTT FFC n°39)

CC Serre-Ponçon Val d'Avance - Rambaud



La plateau de Rambaud (Romain Ricard)



Evoluant principalement sur des pistes forestières, ce parcours peu technique offre néanmoins de beaux points de vues tout en profitant de l'ombre de la forêt.

Infos pratiques

Pratique : VTT

Durée : 2 h 30

Longueur : 14.4 km

Dénivelé positif : 383 m

Difficulté : Difficile

Type : Boucle

Thèmes : Pastoralisme

Itinéraire

Départ : Rambaud

Arrivée : Rambaud

Balisage : ➤ VTT

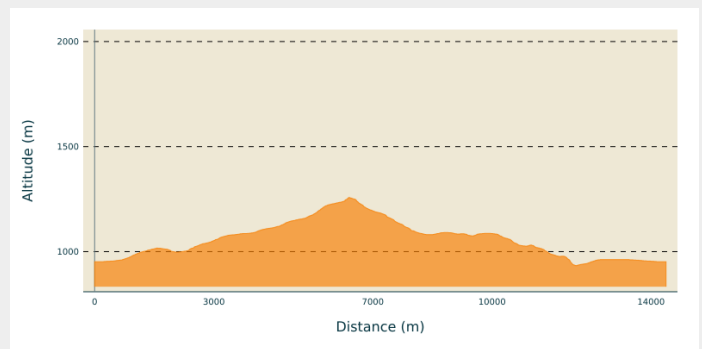
Communes : 1. Rambaud

2. La Bâtie-Vieille

3. Saint-Étienne-le-Laus

4. Jarjayes

Profil altimétrique

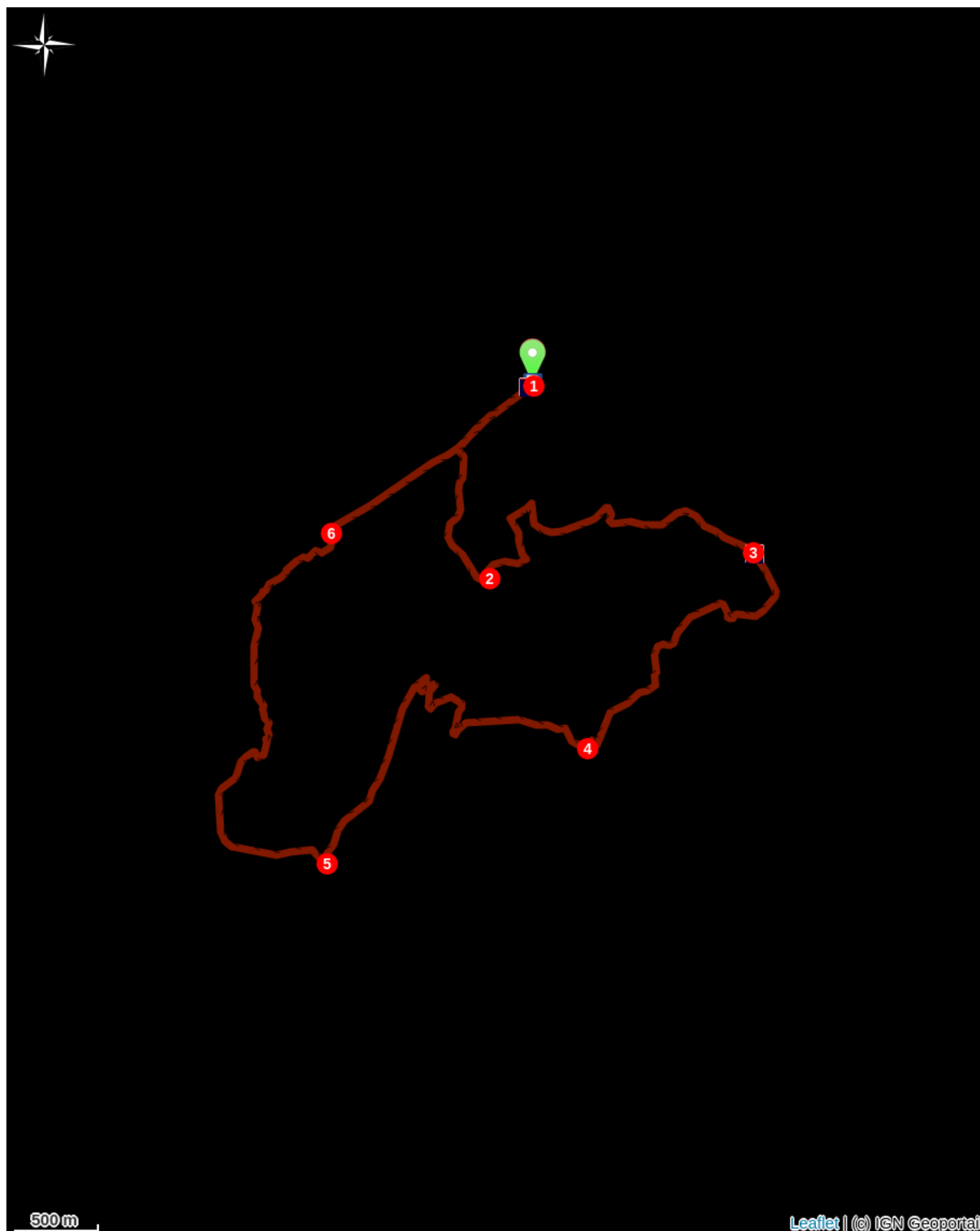


Altitude min 933 m Altitude max 1258 m

1. Depuis le parking de la mairie, prendre la route en direction de Jarjayes et sortir du village. Laisser la patte d'oie et continuer tout droit pour trouver un petit sentier ascendant sur la gauche. Ce dernier rejoint la route au niveau du hameau des Eyssagnières. Continuer sur cette dernière.
2. A l'intersection, prendre dans le sens de la descente. Puis 600 mètres plus loin, prendre à droite et passer au dessus de la ferme de Malcorps. Suivre cette route jusqu'à la chapelle de l'Hermitage.
3. Prendre à droite sur une large piste forestière. La suivre sur un peu plus d'2 km.
4. Quitter la piste au profit d'un petit sentier roulant en sous bois, partant sur la droite. Retrouver la route en bas de la descente et la suivre par la gauche dans le sens de la descente.
5. Quitter la route pour une large piste montant sur la droite. Cette dernière mène sur une descente ludique et technique. Seules 2 petites montées empêchent une prise de vitesse trop importante.
6. Arrivé la ferme de Bellevue, se laisser rouler par la route goudronnée en direction du village de Rambaud.

Carte IGN Gap n°3338ET

Sur votre chemin...



 Rambaud (A)

 Chapelle de l'Hermitage (B)

Toutes les infos pratiques

Recommandations

Itinéraire partagé :

Attention, certaines portions de cet itinéraire sont communes avec d'autres mode de randonnée, les règles de courtoisies sont de vigueur! Gardez en tête les priorités, soyez prudent vis à vis de vous-même et des autres.

Comment venir ?

Transports

- Limitons les déplacements, pensons aux transports en commun et au covoiturage : www.pacamobilite.fr
- Ligne de bus 05 Voyageurs : www.05voyageurs.com
- Liaisons SNCF au départ de la gare de Gap : www.ter.sncf.com

Accès routier

- Depuis Gap (6km) suivre la D6 (Route de Rambaud) puis la D106 en direction de Rambaud.
- Depuis l'Office de Tourisme de Rousset (24km), prendre la D900b direction de Gap, à l'intersection de Jarjayes prendre la D942, direction Briançon jusqu'au hameau des Tancs. A l'entrée du hameau, prendre la D942a direction Jarjayes. Arrivé au village, prendre sur la droite la D211 en direction de Rambaud.

Parking conseillé

Parking adjacent à la mairie

Lieux de renseignement

Office de tourisme intercommunal de Rousset Serre-Ponçon Vallées

Pavillon du Tourisme - Les Celliers, 05190

ROUSSET

Tel : 04 92 54 41 18

<https://www.serreponconvallees.com>



Sur votre chemin...



Rambaud (A)

Situé aux portes de Gap, le paisible village de Rambaud se caractérise par son clocher perché sur une butte « le Serre du Clocher ». Le sentier traverse le village puis descend en direction de Gap.

Crédit photo : CDRP05



Chapelle de l'Hermitage (B)

Restaurée en 1850, cette chapelle s'appelle aussi "Notre-Dame de l'Erable". Un panneau explicatif décrit l'histoire de cette-ci.

Crédit photo : CDRP05