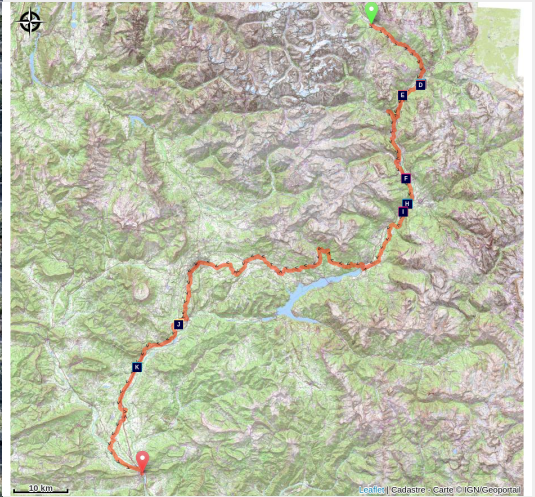


## La Durance à Vélo

CC du Briançonnais - Le Monétier-les-Bains



La Durance à Vélo (©Cédric Tempier)



*La Durance à vélo est une invitation à parcourir la véloroute (V862) le long de la vallée de la Durance.*

Entre Briançon (Hautes-Alpes) et Avignon (Vaucluse), sur une distance de 438 km, la véloroute (V862) traverse 4 départements de la Région Sud sur 9 itinéraires.

5 étapes traversent le Département des Hautes-Alpes. Prenez le temps de découvrir et de savourer les magnifiques paysages changeant de la haute montagne aux paysages de coteaux, des forêts aux champs de lavande... Soyez les bienvenus pour suivre le parcours de la plus longue rivière de Provence...

Vous pouvez trouver toutes les informations présentées ici sur le site [La Durance à Vélo](#)

### Infos pratiques

---

Pratique : Cyclo

---

Durée : 10 h

---

Longueur : 186.4 km

---

Dénivelé positif : 2301 m

---

Difficulté : Moyen

---

Type : Itinérance

---

Thèmes : Point de vue

# Itinéraire

**Départ** : Le Monétier-les-Bains

**Arrivée** : Sisteron

**Balisage** :  Véloroute

**Communes** : 1. Le Monétier-les-Bains

2. La Salle-les-Alpes

3. Saint-Chaffrey

4. Briançon

5. Villar-Saint-Pancrace

6. Saint-Martin-de-Queyrières

7. Les Vigneaux

8. L'Argentière-la-Bessée

9. Freissinières

10. Champcella

11. Saint-Crépin

12. Réotier

13. Saint-Clément-sur-Durance

14. Saint-André-d'Embrun

15. Saint-Sauveur

16. Embrun

17. Puy-Sanières

18. Puy-Saint-Eusèbe

19. Réallon

20. Savines-le-Lac

21. Saint-Apollinaire

22. Prunières

23. Chorges

24. Montgardin

25. La Bâtie-Neuve

26. Avançon

27. La Bâtie-Vieille

28. Rambaud

29. Gap

30. Châteauneuf

31. Tallard

32. Fouillouse

33. La Saulce

34. Lardier-et-Valença

35. Vitrolles

36. Monétier-Allemont

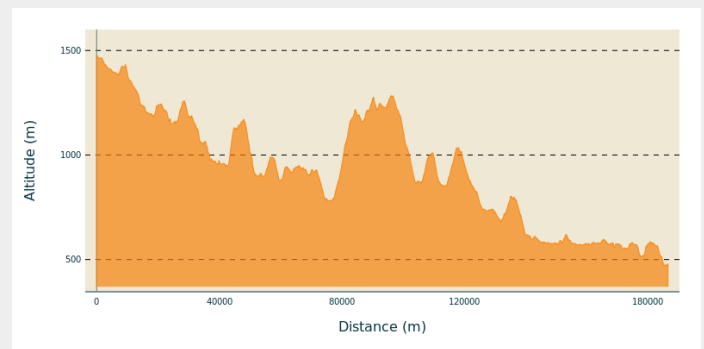
37. Ventavon

38. Upaix

39. Le Poët

40. Mison

## Profil altimétrique



Altitude min 470 m Altitude max 1476 m

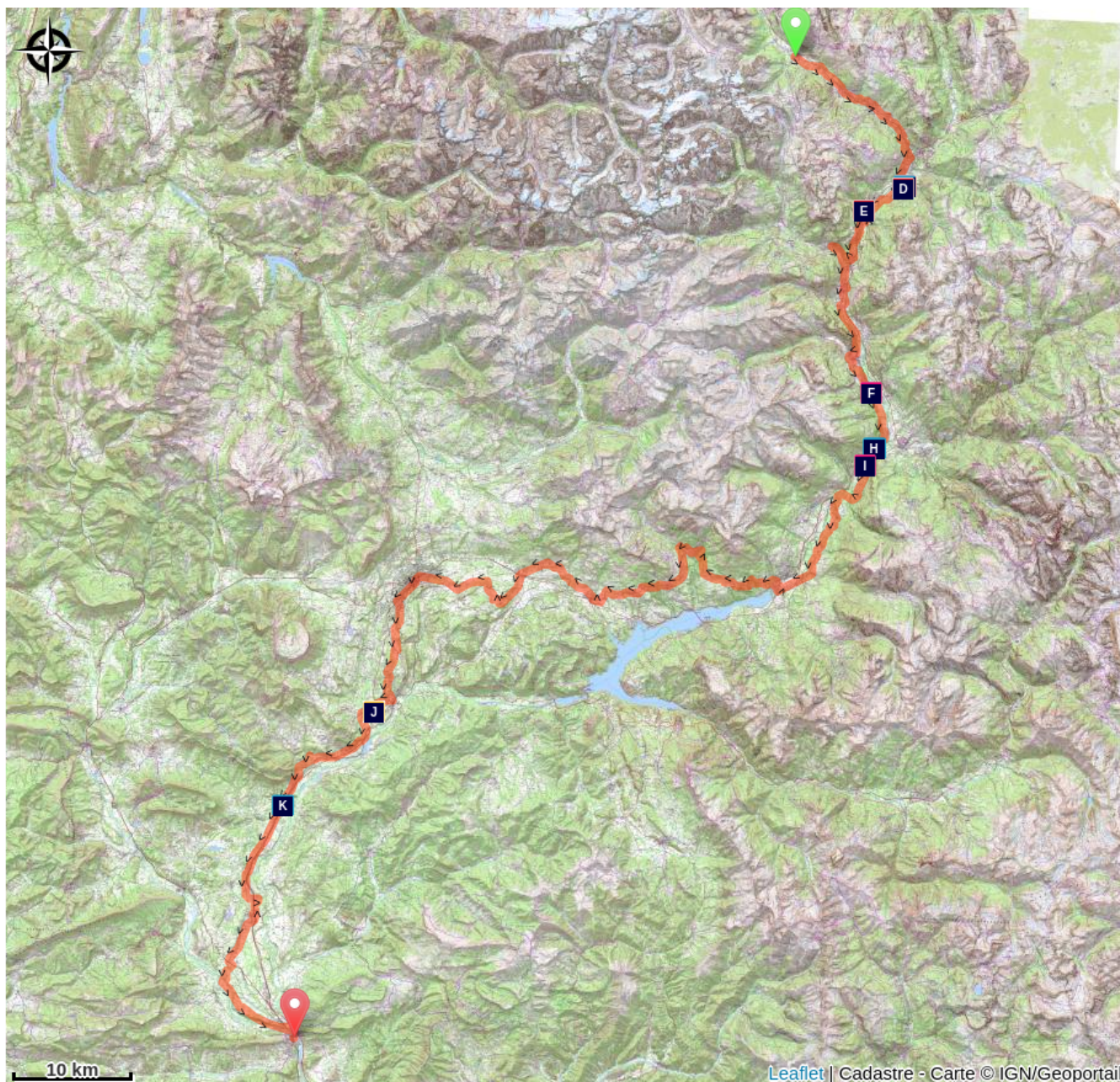
Dans les Hautes-Alpes, la route descend vers Briançon par la vallée de la Guisane pour retrouver le cours de la Durance dont la source se situe en amont de la ville fortifiée (classée au Patrimoine Mondial de l'UNESCO), sur les hauteurs du col du Montgenèvre, à 2390 m d'altitude. L'itinéraire cyclable longe alors la Durance à travers des paysages de haute-montagne jusqu'à Embrun via la citadelle de Mont-Dauphin puis en balcon sur le lac de Serre-Ponçon avant de se déplacer vers Gap puis Sisteron.

Les paysages de montagne laissent progressivement place à des plaines agricoles, aux vergers et aux lavandes. Une véloroute qui traverse des sites historiques remarquables et des paysages uniques offrant une très grande biodiversité, mais aussi plusieurs agglomérations régionales répondant ainsi aux exigences des déplacements quotidiens. Bon nombre de gares ferroviaires sont réparties également sur le parcours dont plusieurs dans la haute Durance offrant ainsi une solution alternative afin d'assurer la continuité pour tous.


## Étapes :

- 1.** La Durance à Vélo : du Monêtier-les-Bains à l'Argentière  
37.4 km / 297 m D+ / 2 h
- 2.** La Durance à Vélo : de l'Argentière-la-Bessée à Embrun  
40.7 km / 574 m D+ / 2 h
- 3.** La Durance à Vélo : d'Embrun à Chorges  
26.9 km / 637 m D+ / 2 h
- 4.** La Durance à Vélo : de Chorges à Tallard  
35.2 km / 485 m D+ / 2 h
- 5.** La Durance à Vélo : de Tallard à Sisteron  
46.6 km / 304 m D+ / 2 h

# Sur votre chemin...



 Eglise paroissiale de Villar-St-Pancrace (A)

 Fontaine (C)

 Eglise St-Jacques (E)

 Fontaine (G)

 Point de vue (I)

 Canal de Sisteron (K)

 Fontaine (B)

 Cadran solaire (D)

 Point de vue (F)

 Cascade (H)

 Aérodrome de Gap-Tallard (J)

# Toutes les infos pratiques

## **Recommandations**

### **Balisage**

L'itinéraire est balisé en continu de Briançon jusque Sisteron par un fléchage normé de véloroute avec le logo de l'itinéraire « Durance à vélo »

Logo La Durance à Vélo

### **Revêtement / sécurité**

La Durance à vélo est une véloroute qui emprunte un réseau de routes secondaires bitumées. Vous partagerez la route avec des voitures. Il ne s'agit pas d'un itinéraire sur pistes cyclables.



## **Matériel**

Pour bien rouler sur la route, un équipement approprié est indispensable. Qu'il s'agisse de pneus, d'éléments mécaniques ou bien vestimentaires, choisissez en fonction de votre niveau et de votre sortie. Des accessoires non superflus tels que des sacoches de selle, des pièces pour améliorer votre pédalage, ou bien des tenues adaptées à une pratique sur route, l'équipement du cycliste et de son vélo ne doit pas être laissé au hasard. Les équipements spécifiques pour le vélo de route sont pensés et conçus pour cette pratique. Cuissards de vélo, maillot de cyclisme, gants, lunettes et casques spécifiques au vélos de route sont vivement recommandés.

## **Comment venir ?**

### Transports

#### **Train :**

Le réseau TER des Hautes-Alpes vous proposent les gares suivantes (du Nord au Sud) :

- Briançon
- L'Argentière-La-Bessée
- Montdauphin-Guillestre
- Embrun
- Chorges
- Gap
- Sisteron

#### **Bus :**

Le réseau LER de la Région Sud Zou  
[www.zou.maregionsud.fr](http://www.zou.maregionsud.fr)

### Accès routier

La Durance à Vélo suit les routes départementales et nationales suivantes (du Nord au Sud)

- D1091 (entre le Monétier-les-Bains et Briançon)
- N94 (entre Briançon et Gap)
- N85 (entre Gap et Sisteron)

# Sur votre chemin...

---



## Eglise paroissiale de Villar-St-Panrace (A)

Dans la "rue de l'école", au coeur du vieux village traditionnel de Villard-Saint-Panrace, se trouve une église paroissiale (XVI<sup>e</sup> siècle) et son clocher atypique, à balconnets de bois. Cette église possède également sur sa façade un beau cadran solaire avec la devise "vulnerant omnes ultima necat" (toutes blessent, la dernière tue).

Crédit photo : CDRP05

---



## Fontaine (B)

Durant la traversée du vieux village de Villar-St-Panrace, aux anciennes maisons typiques, profitez de cette agréable fontaine.

Crédit photo : CDRP05

---



## Fontaine (C)

Dans "la rue principale du Bourg" de Villar-St-Panrace, ne manquez pas cette belle fontaine en pierre qui vous rafraîchira.

Crédit photo : CDRP05

---



## Cadran solaire (D)

A la sortie du vieux village de Villar-St-Panrace se trouve ce ravissant cadran solaire.

Crédit photo : CDRP05

---



## Eglise St-Jacques (E)

L'église paroissiale Saint-Jacques se situe au centre de Prelles, sur la commune de St-Martin-de-Queyrières. Sur la clé de l'arc et sur le tympan en fer forgé sont gravées respectivement 1832 et 1833.

Crédit photo : CDRP05

---



### Point de vue (F)

Appréciez ce beau panorama sur la vallée de la Durance, le village de St-Crépin et sur l'aérodrome de Mt-Dauphin St-Crépin.

Crédit photo : CDRP05

---



### Fontaine (G)

Cette jolie fontaine en pierre datant de 1897 permet de se désaltérer. Un banc se trouve juste à côté.

Crédit photo : CDRP05

---



### Cascade (H)

Petite cascade très appréciée, située au centre du village de Réotier.

Crédit photo : CDRP05

---



### Point de vue (I)

Point de vue sur le village de Saint-Clément-sur-Durance, son église et sa Tour sarrazine.

Crédit photo : CDRP05

---



### Aérodrome de Gap-Tallard (J)

Avec 330 jours de vol par an, 60 000 sauts en parachute et 45 000 atterrissages et décollages, l'aérodrome de Gap-Tallard est reconnu pour ses conditions aérologiques et sa météo clémente tout au long de l'année. De nombreux champions viennent s'entraîner ici pour des compétitions internationales.

Crédit photo : CDRP05





## Canal de Sisteron (K)

Le canal de Sisteron est un canal de l'EDF qui achemine les eaux de la Durance du barrage de Curbans jusqu'au lac du barrage Saint-Lazare, à Sisteron.

Les travaux ont débuté en 1973 et se sont achevés en 1977. Le canal, comme beaucoup d'autres en Provence, permet l'irrigation de nombreux hectares de culture mais aussi la distribution d'eau potable et la production électrique.

Crédit photo : CDTE05