


GTHA - Grande Traversée des Hautes-Alpes à VTT (Parcours Balcons)

Aire d'Adhésion du Parc National des Écrins



Grande traversée des Hautes-Alpes, les Chemins du Roy (Briançonnais) (ADDET05 / rogier-van-rijn)



Bienvenue sur la Grande Traversée des Hautes-Alpes à VTT - Variante Balcons ! Réputée la plus haute de France en altitude moyenne, la GTHA vous offrira le long de ses 350km et ses 17 000 m D+, une variété incomparable de paysages et de sensations fortes sur des monotraces impressionnants, au cœur des Alpes et aux portes de la Provence.

Infos pratiques

Pratique : VTT

Durée : 7 jours

Longueur : 350.7 km

Difficulté : Difficile

Type : Itinérance

Thèmes : Col et sommet, Flore, Point de vue

Itinéraire

Départ : Villar-d'Arène

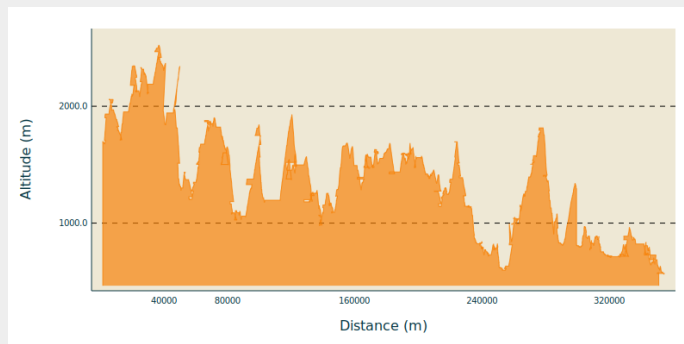
Arrivée : Laragne-Montéglin

Communes : 1. Ancelle

2. Aspremont
3. Aspres-sur-Buëch
4. Briançon
5. Chabestan
6. Champcella
7. Châteauneuf-d'Oze
8. Châteauroux-les-Alpes
9. Châteaufieux
10. Chorges
11. Embrun
12. Forest-Saint-Julien
13. Fouillouse
14. Freissinières
15. Furmeyer
16. Gap
17. Garde-Colombe
18. La Bâtie-Montsaléon
19. La Bâtie-Neuve
20. Laragne-Montéglin
21. Lardier-et-Valença
22. L'Argentière-la-Bessée
23. La Rochette
24. La Salle-les-Alpes
25. La Saulce
26. Lazer
27. Le Monétier-les-Bains
28. Les Vigneaux
29. Manteyer
30. Montmaur
31. Prunières
32. Puy-Saint-André
33. Puy-Saint-Eusèbe
34. Puy-Saint-Pierre
35. Puy-Sanières
36. Réallon
37. Réotier
38. Saint-Apollinaire
39. Saint-Chaffrey
40. Saint-Clément-sur-Durance
41. Saint-Crépin
42. Saint-Martin-de-Queyrières
43. Savines-le-Lac
44. Savournon
45. Sigoyer
46. Tallard

47. Veynes
48. Villar d'Arène

Profil altimétrique



Altitude min 0 m Altitude max 0 m

Bienvenue sur la Grande Traversée FFC la plus haute de France en altitude moyenne. De La Grave-Villar d'Arène à Laragne-Montéglin jusqu'à Sisteron, la GTHA offre une variété incomparable de paysages et de sensations fortes : le départ se fait dans un cadre de haute montagne au pied des glaciers, l'arrivée dans une ambiance provençale parmi les vergers et la lavande sans oublier le passage par les balcons du lac de Serre-Ponçon via des monotraces impressionnants. L'itinéraire passe en grande partie sur les traces du nouveau Grand Tour des Écrins à VTT et rejoins dans le sud du département, les "Chemins du soleil"

2 versions :

Version Balcons sud (via les Ecrins et le Gapençais)

357 km / 17 140 D+ / 18 110 D

Version Cols d'Altitude (via le Queyras et le Dévoluy)

349 km / 17 610 D+ / 18 620 D-

Durée moyenne du parcours :

7 à 10 jours environ par version, selon les niveaux

Niveau de pilotage : Difficile

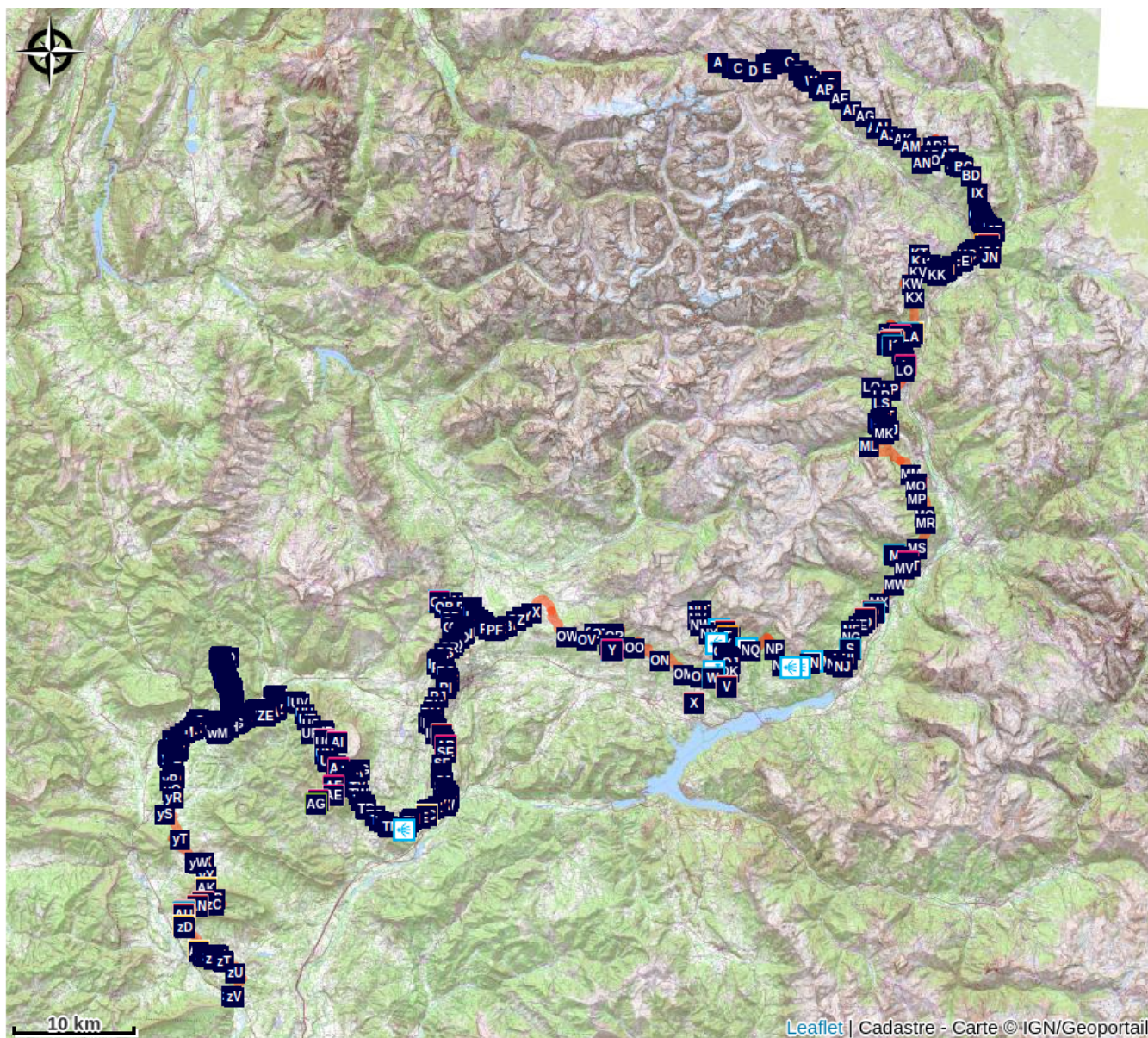
LE PLUS










- L'expérience du vrai VTT de montagne et d'altitude (alt. max. 2 500m)
- Les contrastes de paysages, des glaciers à la lavande
- Un parcours majoritairement composé de singles
- 8 sites VTT FFC® des Hautes-Alpes en un seul trip (Grand Briançonnais > Pays des Ecrins > Guillestrois Queyras > Serre-Ponçon > Champsaur & Valgaudemar > Vallées du Gapençais > Buëch Dévoluy > Sisteron Buëch)
- Un bon réseau d'hébergements Accueil Velo le long du parcours
- Des gares TER tout au long du parcours
- Des professionnels pour organiser votre séjour : formules tout compris, à la carte, transport de bagages, réservation des hébergements, encadrement, location de VTT ou e-bike
- Un évènement international Alps Epic in Hautes-Alpes

Étapes :

- 1.** GTHA - Grande Traversée des Hautes-Alpes à VTT - [section Briançonnais]
61.8 km / 2699 m D+ / 7 h 30
- 2.** GTHA - Grande Traversée des Hautes-Alpes à VTT - [section Écrins]
70.3 km / 3046 m D+ / 8 h
- 3.** GTHA - Grande Traversée des Hautes-Alpes à VTT - [section Serre-Ponçon]
45.1 km / 1775 m D+ / 7 h 30
- 4.** GTHA - Grande Traversée des Hautes-Alpes à VTT - [section Champsaur]
61.1 km / 1978 m D+ / 8 h
- 5.** GTHA - Grande Traversée des Hautes-Alpes à VTT - [section Gapençais]
91.2 km / 2585 m D+ / 9 h
- 6.** GTHA - Grande Traversée des Hautes-Alpes à VTT - [section Buëch]
51.2 km / 1129 m D+ / 6 h

Sur votre chemin...



- | | |
|--|---|
|  L'Alpe du Lauzet (A) |  Ville de Briançon (B) |
|  Pont d'Asfeld (C) |  Observatoire astronomique (D) |
|  Source (E) |  Point de vue (F) |
|  Four banal de Serre Parren (G) |  Fontaine (H) |
|  Oratoire (I) |  Eglise (J) |
|  Fontaine (K) |  Point de vue (L) |
|  Point de vue (M) |  Torrent du Couleau (N) |

Toutes les infos pratiques



Les Emblématiques

Comment venir ?

Transports

Limitons les déplacements en voiture, pensons aux transports en commun et au covoiturage. Tous les transports en commun sur www.pacamobilite.fr

Sur votre chemin...



L'Alpe du Lauzet (A)

Les chalets d'alpage de l'Alpe du Lauzet sont situés dans un superbe vallon verdoyant. Une petite chapelle y est présente, construite un peu en contre bas des chalets. Le Refuge la Halte Roche Robert propose la restauration et l'hébergement.

Crédit photo : CDRP05



Ville de Briançon (B)

Briançon située au carrefour de quatre vallées, ancienne capitale des Escartons, devenue garnison et centre touristique est située sur un verrou glaciaire et s'étage de 1200 à 1350 m. Les fortifications de la Ville Haute sont la curiosité du site. Inscrite au Patrimoine mondial de l'Unesco depuis juillet 2008 elle mérite une petite visite.

Crédit photo : CDRP05



Pont d'Asfeld (C)

Véritable ouvrage d'art, alliant prouesse technique et esthétique, ce pont a été construit afin d'assurer la liaison entre la ville haute et les forts situés sur la rive gauche de la Durance.

Source : <http://www.ville-briancon.fr>

Crédit photo : CDRP05



Observatoire astronomique (D)

Le gîte refuge "Le Pas du Loup" propose différentes formules pour venir admirer le ciel, loin de toute pollution lumineuse (observation guidée du ciel à l'oeil nu et au télescope).

<http://www.lepasduloup.com/Observatoire>

Crédit photo : CDRP05



Source (E)

Au pied d'un bloc rocheux, à l'ouest de Bouchier, se trouve cette source captée (eau non contrôlée).

Crédit photo : CDRP05



Point de vue (F)

Point de vue à 280° dominant la vallée de la Gyrone, Puy-Saint-Vincent et son domaine de ski alpin, la vallée de Nareyroux, le massif du Pelvoux, la vallée de la Durance et l'Argentières-la-Bessée, le massif des Têtes et la Tête d'Oréac, la Tête de Dormillouse et le massif de la Moutière.

Accès hors GR, à 75 m du sentier (altitude 1629 m).

Crédit photo : CDRP05



Four banal de Serre Parren (G)

Ne manquez pas le four banal de Serre Parren, situé dans le centre du village des Vigneaux.

Crédit photo : CDRP05



Fontaine (H)

Superbe fontaine en bois, idéale pour se rafraîchir lors de la traversée du village des Vigneaux (eau potable).

Crédit photo : CDRP05



Oratoire (I)

Passez à proximité de ce bel oratoire, à la sortie du village des Vigneaux.

Crédit photo : CDRP05



Eglise (J)

Cette belle église du XVème siècle, avec colonnades et fresques extérieures, se situe dans le centre des Vigneaux (à 250 m du GR sur la gauche).

Crédit photo : CDRP05



Fontaine (K)

La ravissante fontaine en bois La Ruinette se trouve au sud des Vigneaux, le long de la Gyronde (eau potable).

Crédit photo : CDRP05



Point de vue (L)

Profitez du beau point de vue sur les gorges de la Durance, le "mur des Vaudois" et la conduite forcée en pont au dessus de la Durance.

Crédit photo : CDRP05



Point de vue (M)

Sublime point de vue dégagé sur la Vallée du Couleau.

Crédit photo : CDRP05



Torrent du Couleau (N)

Traverser le torrent du Couleau pour passer sur le ravissant pont de l'amitié (1992).

Crédit photo : CDRP05