Montée du Mont-Colombis

CC Serre-Ponçon Val d'Avance

Domaine de la Clochere (Patrick DOMEYNE)

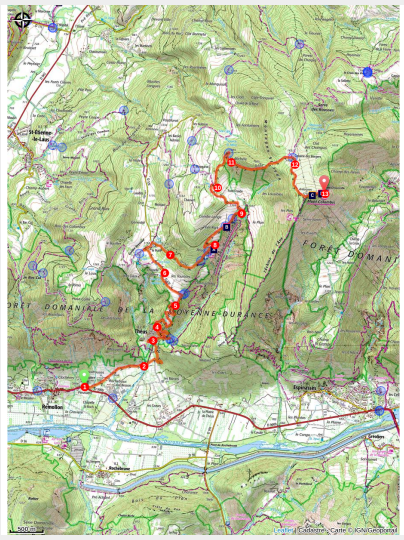

Un véritable défi pour grimpeurs aguerris, récompensé par un panorama spectaculaire sur le lac de Serre-Ponçon et les reliefs environnants.

Sauvage et aérienne, avec une montée en balcon au-dessus du lac de Serre-Ponçon. Sensation de solitude et de verticalité, renforcée par les vues plongeantes.

Infos pratiques

- Pratique : Cyclo
- Durée : 3 h
- Longueur : 11.9 km
- Dénivelé positif : 1045 m
- Difficulté : Difficile
- Type : Etape

Itinéraire

Départ : Remollon
Arrivée : Mont-Colombis
Communes : 1. Remollon
2. Théus
3. Espinasses

Profil altimétrique

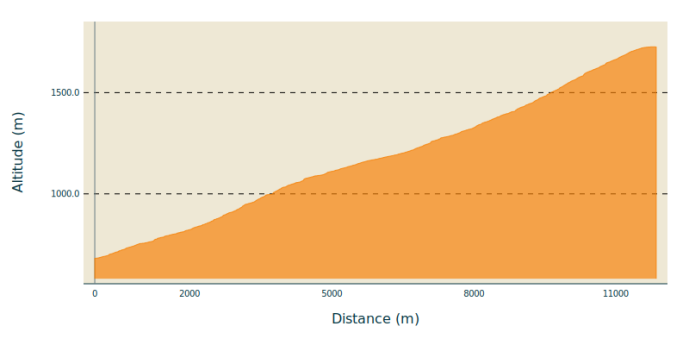

Altitude min 681 m Altitude max 1726 m

Dès le départ, la pente s’impose avec des pourcentages élevés qui ne laissent que peu de récupération. La route, étroite et sinueuse, demande une gestion attentive de l’effort. L’ascension est exigeante du début à la fin, avec des passages très raides. En prenant de la hauteur, la vue sur le lac de Serre-Ponçon devient de plus en plus impressionnante.

Borne 1 :
Sommet à 12km
Altitude : 680m
Pente moyenne (jusqu'à la prochaine borne) : 7,4 %

Borne 2 :
Sommet à 11km
Altitude : 755m
Pente moyenne (jusqu'à la prochaine borne) : 6,8 %

Borne 3 :
Sommet à 10km
Altitude : 820m
Pente moyenne (jusqu'à la prochaine borne) : 9,4 %

Borne 4 :
Sommet à 9km
Altitude : 915m
Pente moyenne (jusqu'à la prochaine borne) : 11,3 %

Borne 5 :
Sommet à 8km
Altitude : 1025m
Pente moyenne (jusqu'à la prochaine borne) : 8,1 %

Borne 6 :
Sommet à 7km
Altitude : 1110m
Pente moyenne (jusqu'à la prochaine borne) : 5,6 %

Borne 7 :
Sommet à 6km
Altitude : 1165m
Pente moyenne (jusqu'à la prochaine borne) : 7,2 %

Borne 8 :
Sommet à 5km
Altitude : 1235m
Pente moyenne (jusqu'à la prochaine borne) : 8,4 %

Borne 9 :
Sommet à 4km
Altitude : 1320m
Pente moyenne (jusqu'à la prochaine borne) : 9,7 %

Borne 10 :
Sommet à 3km
Altitude : 1415m
Pente moyenne (jusqu'à la prochaine borne) : 10,3 %

Borne 11 :
Sommet à 2km
Altitude : 1520m
Pente moyenne (jusqu'à la prochaine borne) : 12,9 %

Borne 12 :
Sommet à 0,8km
Altitude : 1645m
Pente moyenne (jusqu'à la prochaine borne) : 11,4 %

Borne 13 : Arrivée
Altitude : 1734m

Sur votre route…

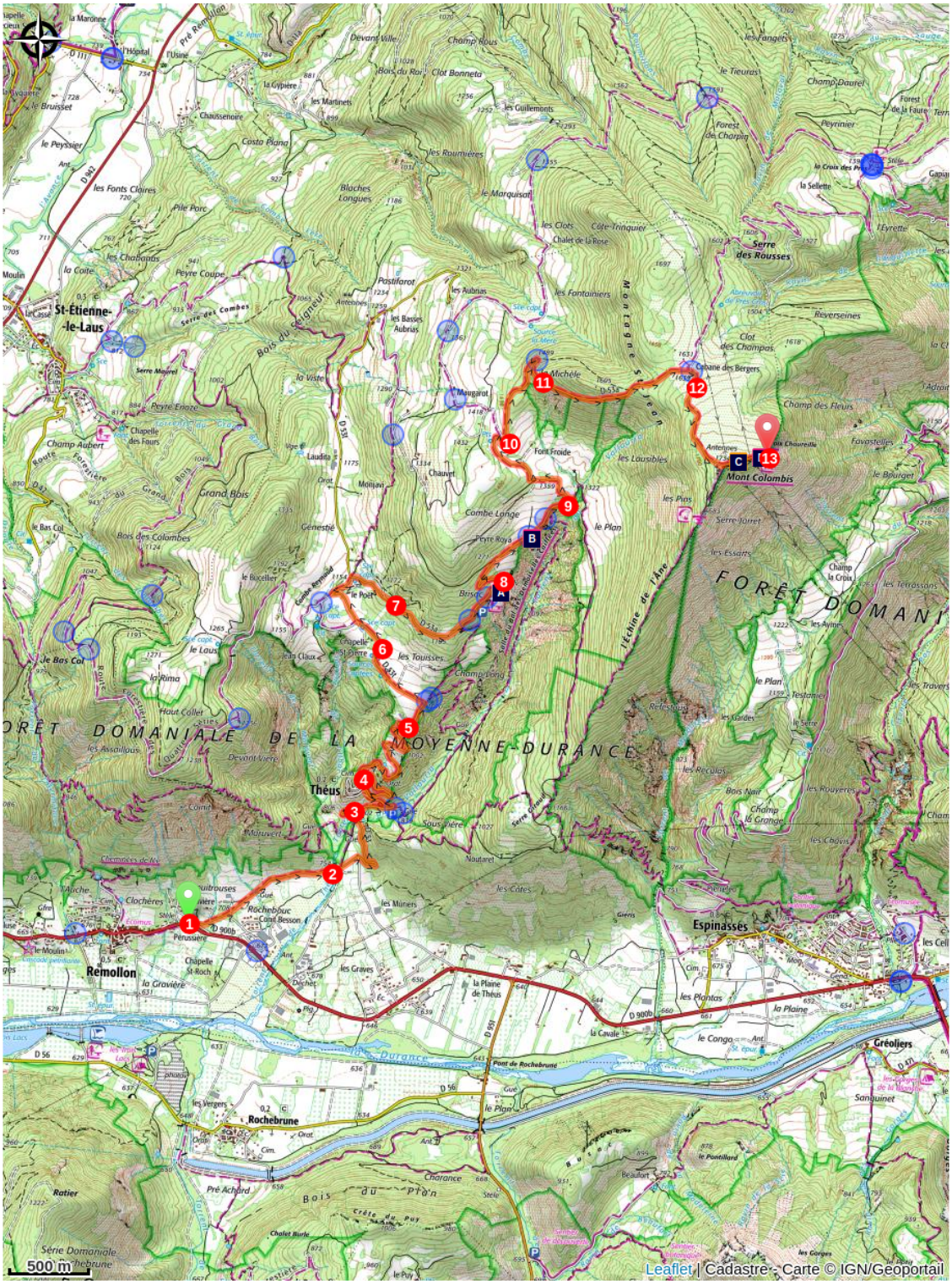

Salle de bal des demoiselles coiffées (A)
Projet RHyTMME (C)
Point de vue sur les fées et la vallée (B)
Mont-Colombis (D)

Toutes les informations pratiques

Comment venir ?

Accès routier

Accès par Théus ou Remollon, stationnement possible au village ou au pied de la montée

Sur votre route...

Salle de bal des demoiselles coiffées (A)

Ce point de vue sur la salle de bal des demoiselles coiffées vous offrira un magnifique panorama sur des fées de toute forme et de tout âge !

Attribution : M. Branchet - CDRP

Point de vue sur les fées et la vallée (B)

Décriptez le paysage !

Attribution : M. Branchet - CDRP

Projet RHyTMME (C)

L'Institut national de recherche en sciences et technologies pour l'environnement et l'agriculture (IRSTEA) a installé au sommet du mont Colombis, dans le cadre du projet RHyTMME (« risques hydrométéorologiques en territoires de montagnes et méditerranéens »), un radar de mesure et détection des cumuls de précipitations couvrant les Hautes-Alpes, la moitié nord des Alpes-de-Haute-Provence et la frange est de la Drôme. Ce radar a été inauguré le 19 septembre 2013.

+ d'infos sur le projet

Attribution : CDTE05

Mont-Colombis (D)

Vue spectaculaire sur le lac de Serre-Ponçon

Attribution : CDTE05