Tour de l'Avance à cheval

CC Serre-Ponçon Val d'Avance - Remollon

(CDTE05)

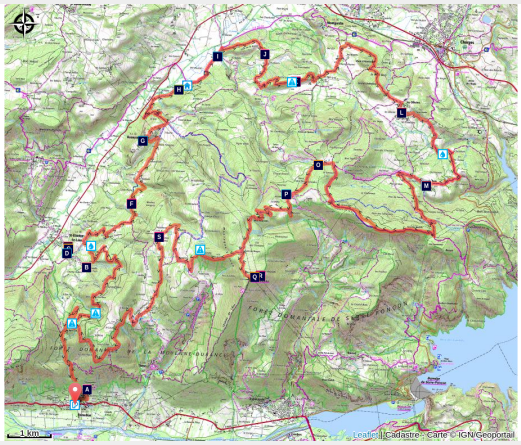

Découvrez un espace rural aux nombreux hameaux, un paysage de moyenne montagne aux panoramas étonnants et de belles pistes roulantes qui vous permettront de faire ce tour en 1 ou 2 jours.Dans les forêts ombragées, les plaines agricoles et les hauts plateaux, vous profiterez d'un espace préservé, loin du brouhaha des villes pour une randonnée campagnarde très agréable.

Cette randonnée vous mènera dans un écrin de verdure entre la Durance, le lac de Serre-Ponçon, la ville de Gap et le parc national des Ecrins.

Infos pratiques

Pratique : Cheval

Durée : 2 jours

Longueur : 58.7 km

Dénivelé positif : 2332 m

Difficulté : Moyen

Type : Itinérance

Thèmes : Archéologie et histoire, Pastoralisme, Point de vue

Itinéraire

Départ : Remollon
Arrivée : Remollon
Balisage :
Piste équestre
Communes : 1. Remollon
2. Saint-Étienne-le-Laus
3. Avançon
4. Montgardin
5. Chorges
6. Rousset
7. Espinasses
8. Théus

Profil altimétrique

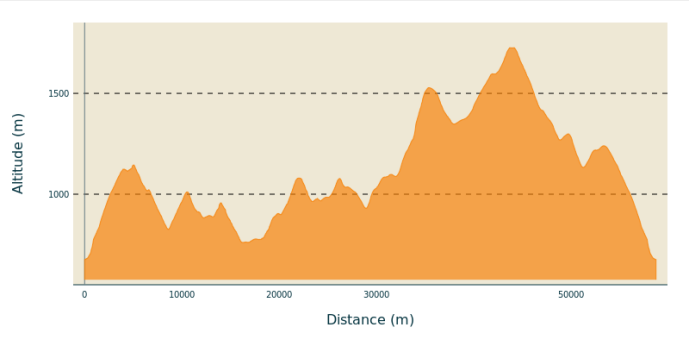

Altitude min 676 m Altitude max 1726 m

Étapes :

1. De Remollon aux Aroncis
18.5 km / 757 m D+ / 5 h
2. Des Aroncis à Remollon
37.0 km / 1352 m D+ / 6 h

Sur votre chemin…

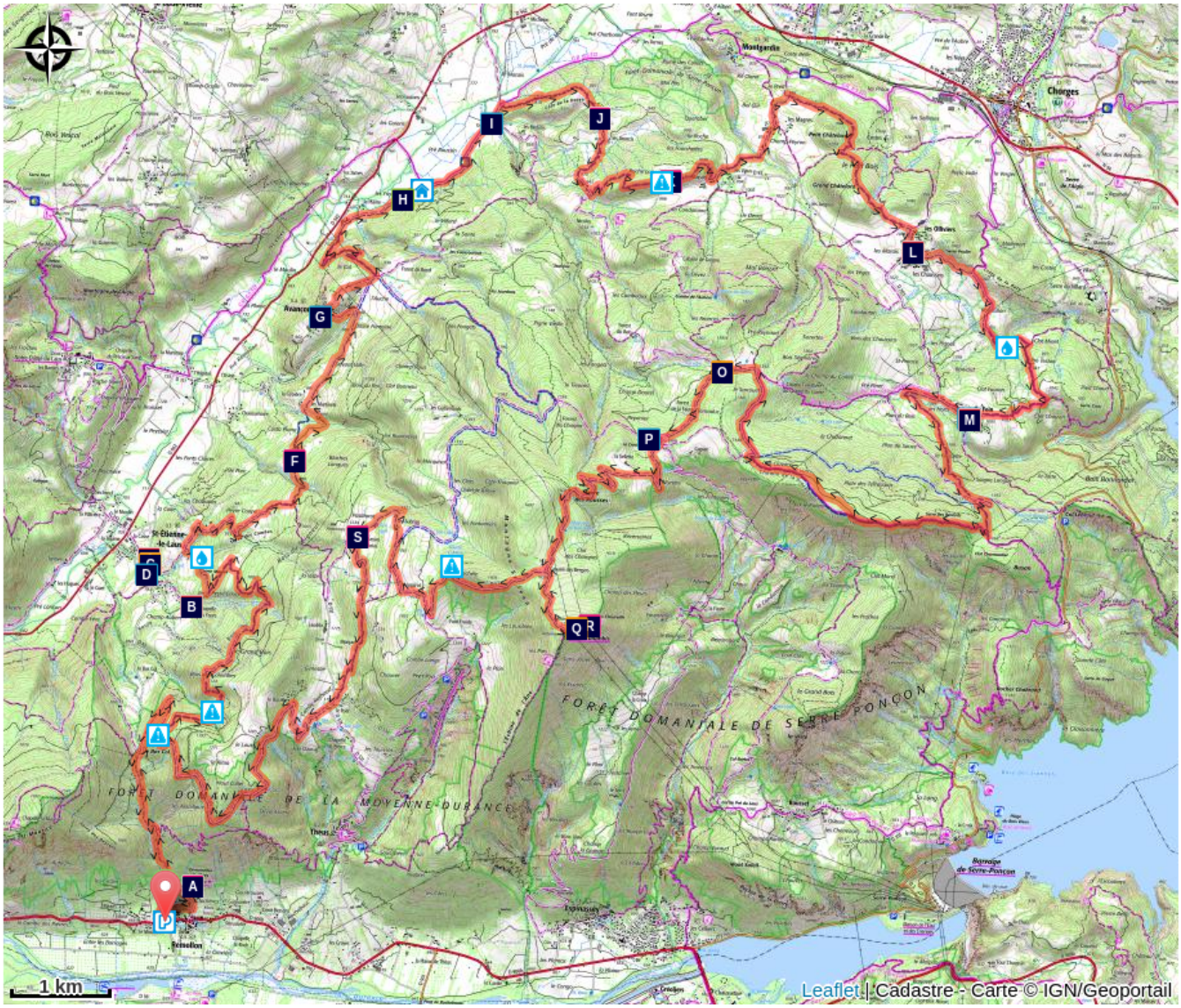

- Demoiselles Coiffées (A)
- Maison de Benoîte Rancurel (C)
- Croix (E)
- Fontaine et lavoir (G)
- Point d'eau (I)
- Vue sur la vallée (K)
- Chapelle du Fein (M)
- Chapelle des Fours (B)
- Fontaine (D)
- Vue dégagée (F)
- Précieuses messicoles (H)
- Terres Noires (J)
- Chapelle des Olliviers (L)
- Fontaine (N)

Toutes les infos pratiques

Comment venir ?

Accès routier

Du sud, autoroute jusqu'à La Saulce puis direction Tallard (si départ à Saint-Etienne-le-Laus), ou direction Remollon, Rochebrune ou Théus (si départ à Remollon).

Du nord, RN 94 jusqu'à Chorges (départ stade ou gare) ou Chorges puis Fontclaire (départ gîte) ou, avant Chorges, prendre la D3 vers le barrage de serre-Ponçon pour un départ du col Lebraut (parking).

Parking conseillé

parkings publics gratuits ou gîte/camping.

Sur votre chemin…

Demoiselles Coiffées (A)

Phénomène naturel pour le moins insolite, ces « cheminées des fées » se créent à l’abri d’un bloc rocheux plat qui les protège en partie de l’érosion due à la pluie.

Crédit photo : CDTE05

Chapelle des Fours (B)

Cette ravissante chapelle au milieu des bois témoigne des visions de Benoîte Rancurel. Sur le lieu-dit des Fours, il existe aussi une carrière de gypse, visible quelques mètres plus loin sur le chemin. Des fours étaient utilisés pour fabriquer du plâtre, à partir du gypse que l'on traitait par cuisson. D'ailleurs, cette carrière était déjà en exploitation à l'époque de Benoîte Rancurel.

Crédit photo : CDTE05

Maison de Benoîte Rancurel (C)

Née en septembre 1647 à Saint-Etienne d'Avançon, Benoîte Rencurel voit la Sainte Vierge dès mai 1664 au Vallon des Fours, puis au Laus. La Mère de Dieu s'est manifestée à Benoîte des centaines de fois durant 54 années.

La Maison ouverte à présent au public, a permis un travail collaboratif avec le professeur d’Histoire du lycée Aristide Briand de Gap, Olivier Hanne, pour mettre en place les diverses expositions qui y sont présentées. Au rez-de-chaussée la vie au XVIIe siècle, les campagnes, la vie ecclésiastique, le Laus, etc...
A l’étage, une des chambres poursuit l’exposition avec plusieurs pièces vestimentaires ecclésiales, allant du XVIIe au XIXe siècle, des objets issus soit du site soit du sanctuaire, et un film, Foi et Religion, qui présente le contexte de l’Eglise du temps de Benoîte.
La dernière pièce reste un oratoire pour tous ceux voulant se recueillir en ce lieu.

Source : Claudine Fouque, Alpes et Midi

Crédit photo : CDTE05

Fontaine (D)

Cette fontaine permet de faire un détour et de déambuler dans les rues du village.

Crédit photo : CDTE05

Croix (E)

Une croix de fer surplombe le croisement.

Crédit photo : CDTE05

Vue dégagée (F)

Profitez du grand air et de la superbe vue sur le village d'Avançon et le mont Colombis.

Crédit photo : CDTE05

Fontaine et lavoir (G)

Après une petite montée, vous avez l'embarras du choix pour vous abreuver.

Crédit photo : CDTE05

Précieuses messicoles (H)

Les plantes messicoles sont des fleurs sauvages habitant les cultures de céréales (messicole vient de moisson). Ces fleurs, comme les coquelicots, les bleuets ou le lin, sont sensibles aux produits chimiques utilisés en agriculture et sont en voie de disparition. Il existe des actions nationales et régionales, notamment portées par les parcs naturels régionaux pour développer des pratiques agricoles permettant de les protéger et de les favoriser !

Crédit photo : CDTE05

Point d'eau (I)

De quoi s'abreuver pour les chevaux et se rafraîchir pour le randonneur.

Crédit photo : CDTE05

Terres Noires (J)

Vous êtes dans les « Terres Noires », Il s’agit de roches sédimentaires calcaires riches en argiles d’origine détritique. Leur coloration noire est due à leur richesse en fer concentré sous forme de cristaux de pyrite ou dans des restes d’organismes comme des rostres ou des ammonites.

Crédit photo : PARDONNEAU Sébastien

Vue sur la vallée (K)

En suivant ce petit sentier à flanc de falaise, vous pourrez admirer les paysages environnants de la vallée de l'Avance

Crédit photo : CDTE05

Chapelle des Olliviers (L)

Ne manquez pas cette jolie petite chapelle dont le champ tout autour est fleuri au printemps !

Crédit photo : CDTE05

Chapelle du Fein (M)

Cette ravissante chapelle se trouve sur votre route en plein cœur du hameau, ne manquez pas son petit clocher.

Crédit photo : CDTE05

Fontaine (N)

Une jolie petite fontaine vous permettra de remplir vos gourdes et abreuver vos chevaux.

Crédit photo : CDTE05